



Legenda

Mappali di proprietà di Amaie Energia e Servizi s.r.l. facenti parte della pista Ciclopedonale oggetto del presente regolamento

COMUNE DI TAGGIA			
Elenco Mappali di proprietà Amaie Energia e Servizi srl facenti parte della pista ciclopedonale oggetto del presente regolamento			
Catasto	Foglio	Mappale	superficie mq
T	30	817	1776
T	30	3654	180
T	30	3655	82
T	30	3656	7
T	30	3648	1016
T	30	1059	72
T	30	3649	9
T	30	3651	31
T	30	3650	1756
T	30	3936	41
T	30	3935	489
T	30	3341	4
T	30	3343	29
T	30	3345	14
T	30	3347	46
T	31	1992	6972

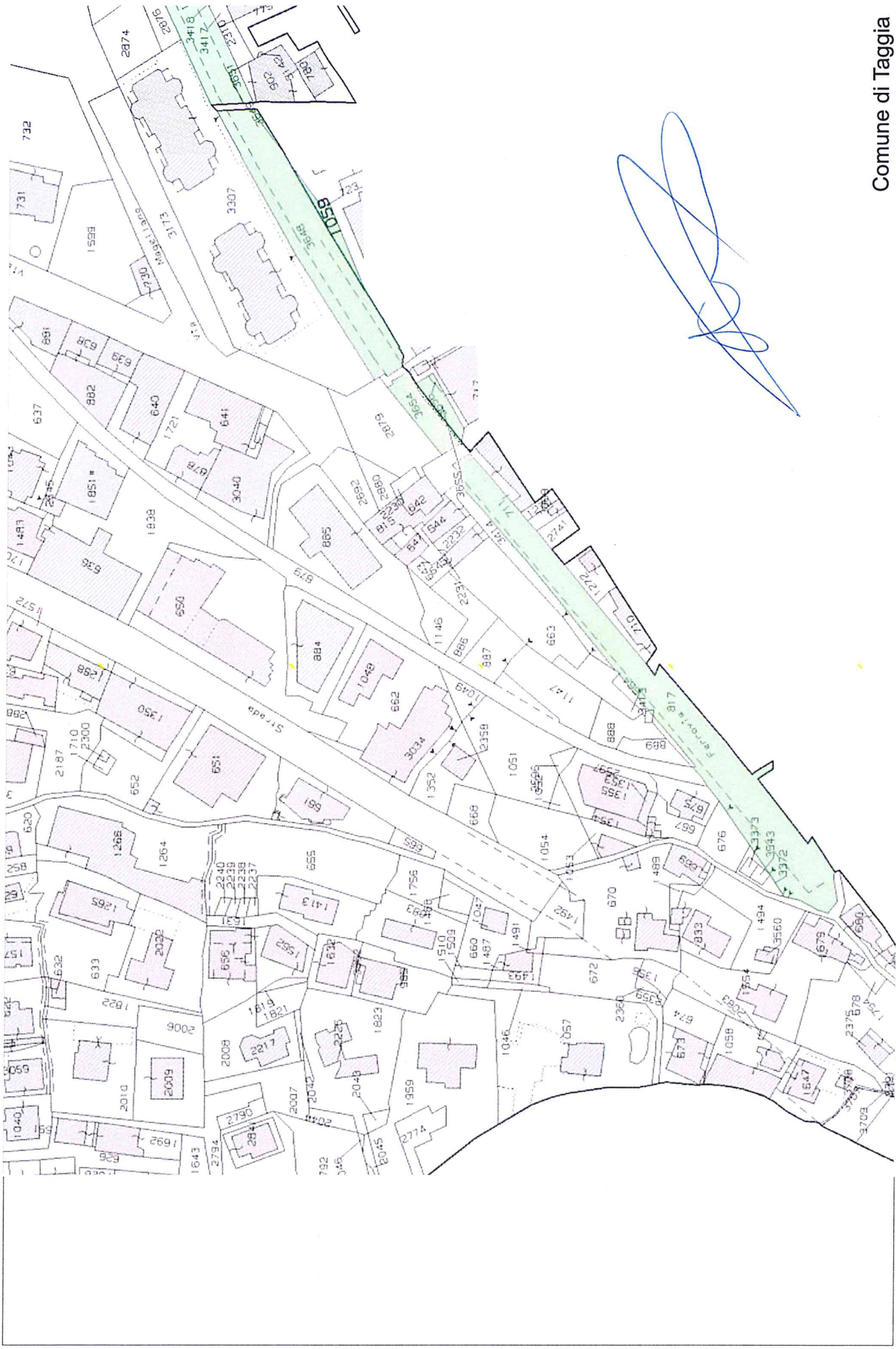
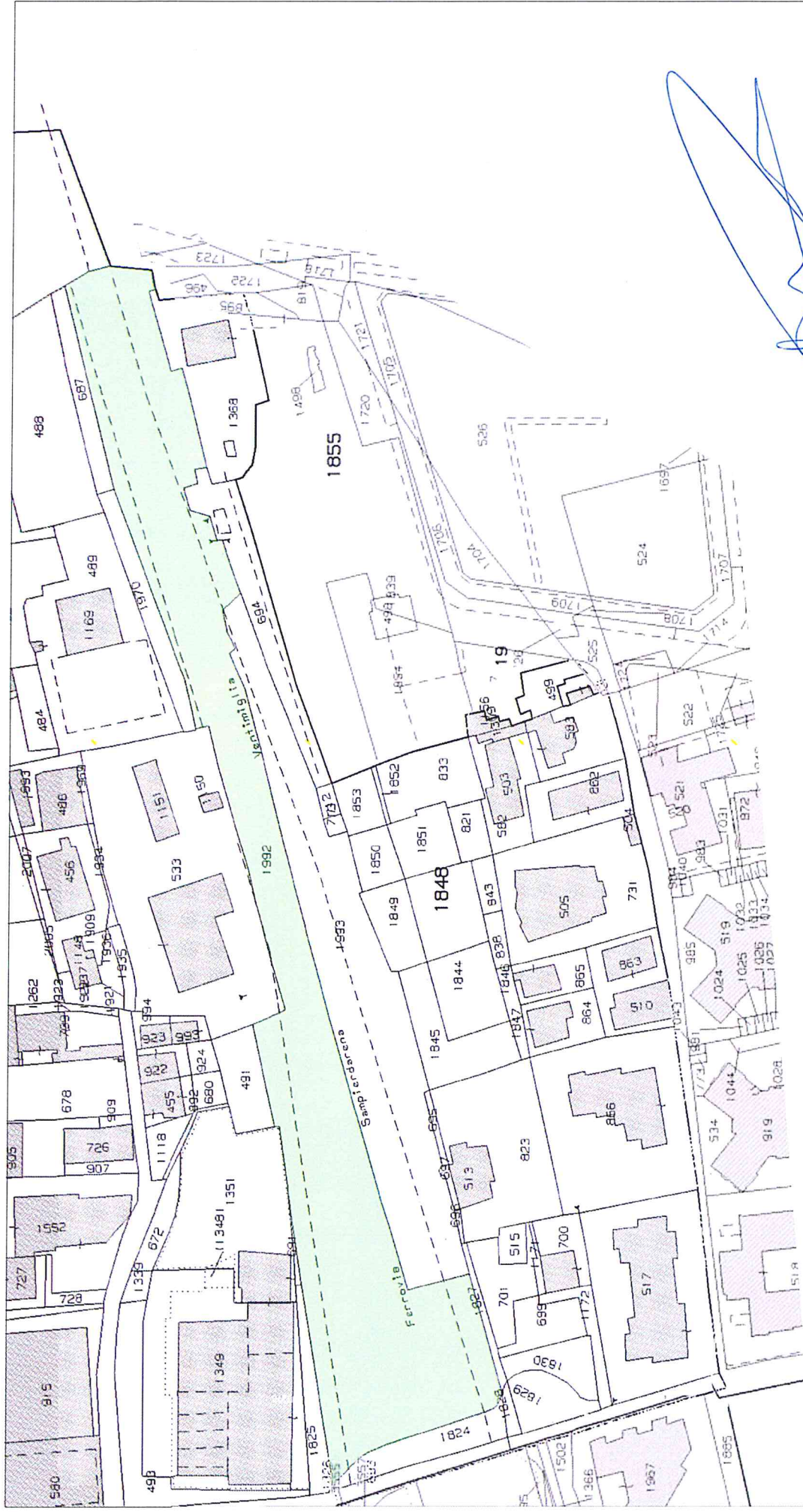
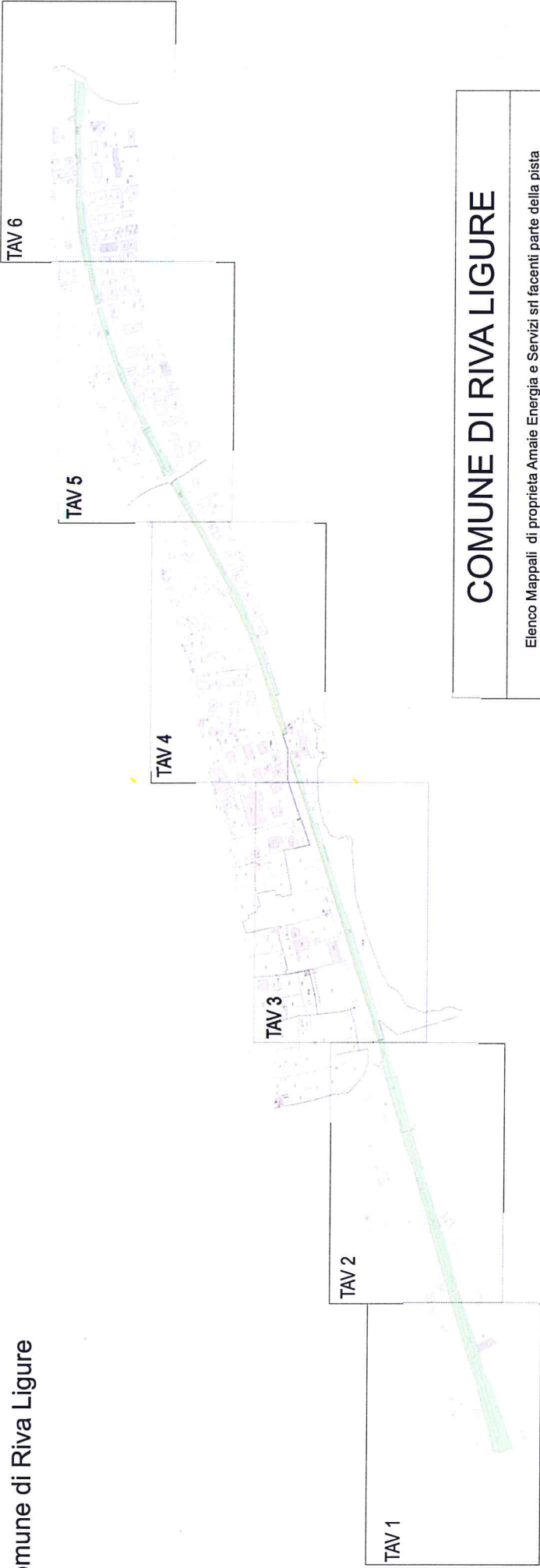


Tavola 2



Tavola 3





Legenda

Mappali di proprietà di Amaie Energia e Servizi s.r.l. facenti parte della pista Ciclopeditonale oggetto del presente regolamento

COMUNE DI RIVA LIGURE

Elenco Mappali di proprietà Amaie Energia e Servizi srl facenti parte della pista ciclopeditonale oggetto del presente regolamento

Catasto	Foglio	Mappale	superficie mq
T	4	165	5381
T	4	240	4290
T	4	241	2137
T	4	357	11
T	4	358	6
T	3	368	4116
T	3	1477	3909
T	3	478	665
T	3	480	159
T	3	844	22
T	2	1083	481
T	2	1084 (1178)	700
T	2	1126	1746
T	2	1319	1690
T	2	1320	24
T	2	320	1635
T	2	728	20



[Handwritten signature]

Foto 2



Tavola 3

Comune di Riva Ligure



Tavola 4

Comune di Riva Ligure



[Handwritten signature]

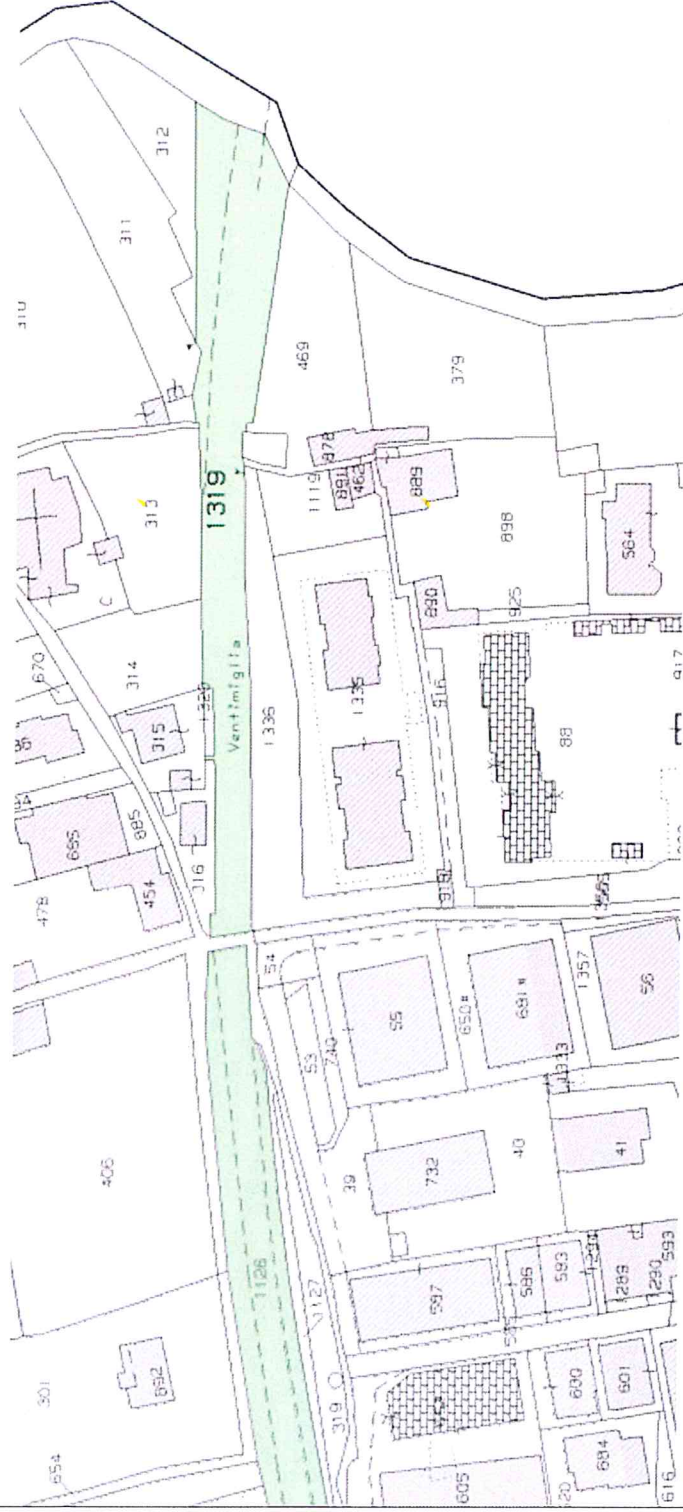
Tavola 5

Comune di Riva Ligure



Tavola 6


Comune di Riva Ligure



Legenda

Mappali di proprietà di Amaie Energia e Servizi s.r.l. facenti parte della pista Ciclopedonale oggetto del presente regolamento

Comune di Santo Stefano al Mare



COMUNE DI SANTO STEFANO AL MARE

Mappali di proprietà di Amaie Energia e Servizi s.r.l. facenti parte della pista Ciclopedonale oggetto del presente regolamento

Catasto	Foglio	Mappale	superficie mq
T	1	797	940
T	1	798	1080
T	1	2255	964
T	1	2256	178
T	1	848	1894
T	1	2435	765
T	1	2186	150
T	1	2143	182
T	1	677	78
T	1	678	126
T	1	2257	3734
T	1	2183	16
T	1	2155	86

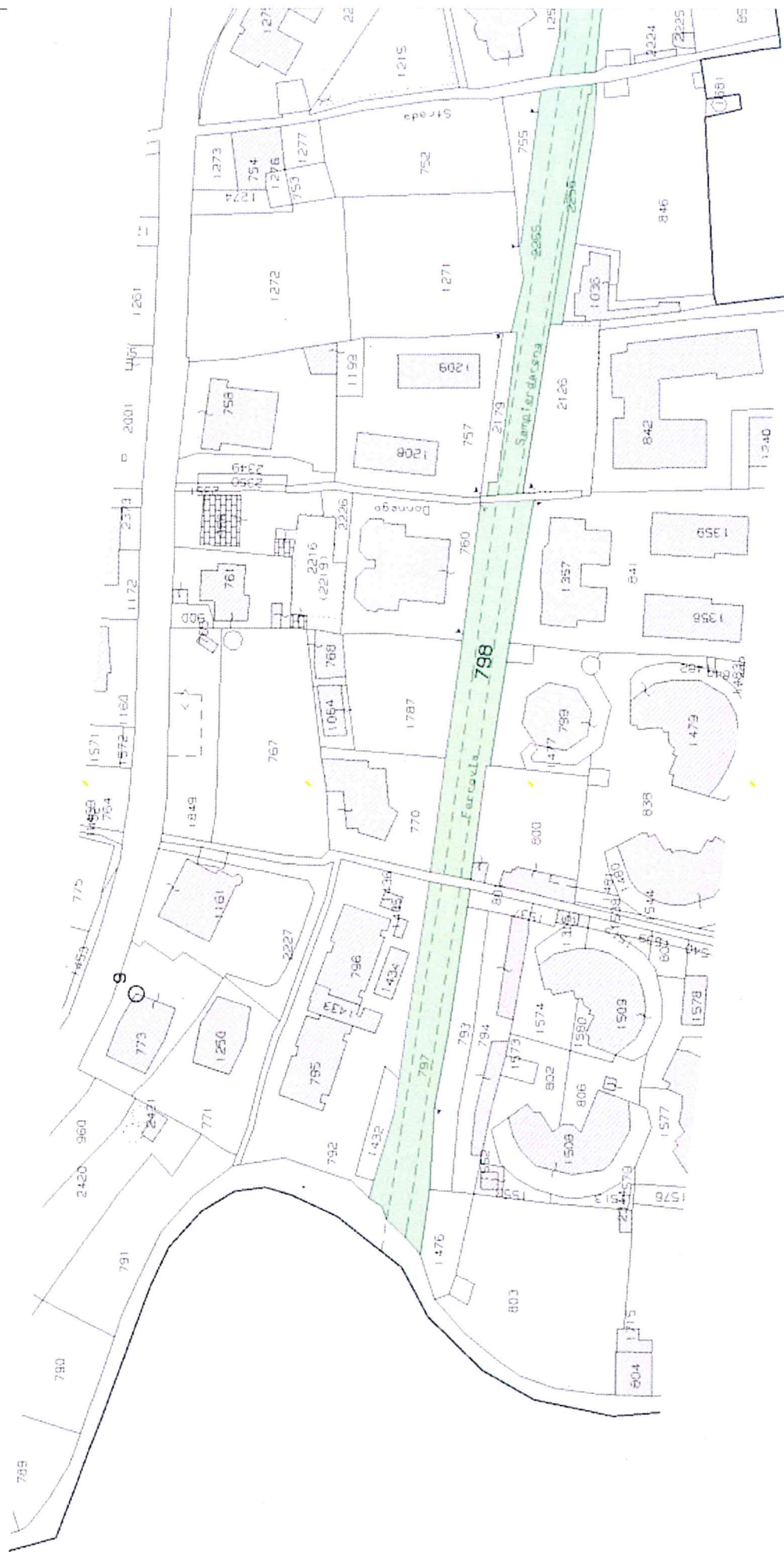
COMUNE DI SANTO STEFANO AL MARE

Mappali di proprietà di Amaie Energia e Servizi s.r.l. facenti parte della pista Ciclopedonale oggetto del presente regolamento

Catasto	Foglio	Mappale	superficie mq
T	2	819	776
T	2	128	1430
T	2	812	20
T	2	813	2031
T	2	751	25
T	2	814	48
T	3	1275	1128
T	3	1666	47
T	3	1667	5
T	3	1110	65
T	3	1112	614
T	3	1420	7685
T	3	1074	1324

Tavola 1

Comune di Santo Stefano al Mare



A handwritten signature in blue ink, consisting of several loops and a long horizontal stroke, is located on the right side of the page.

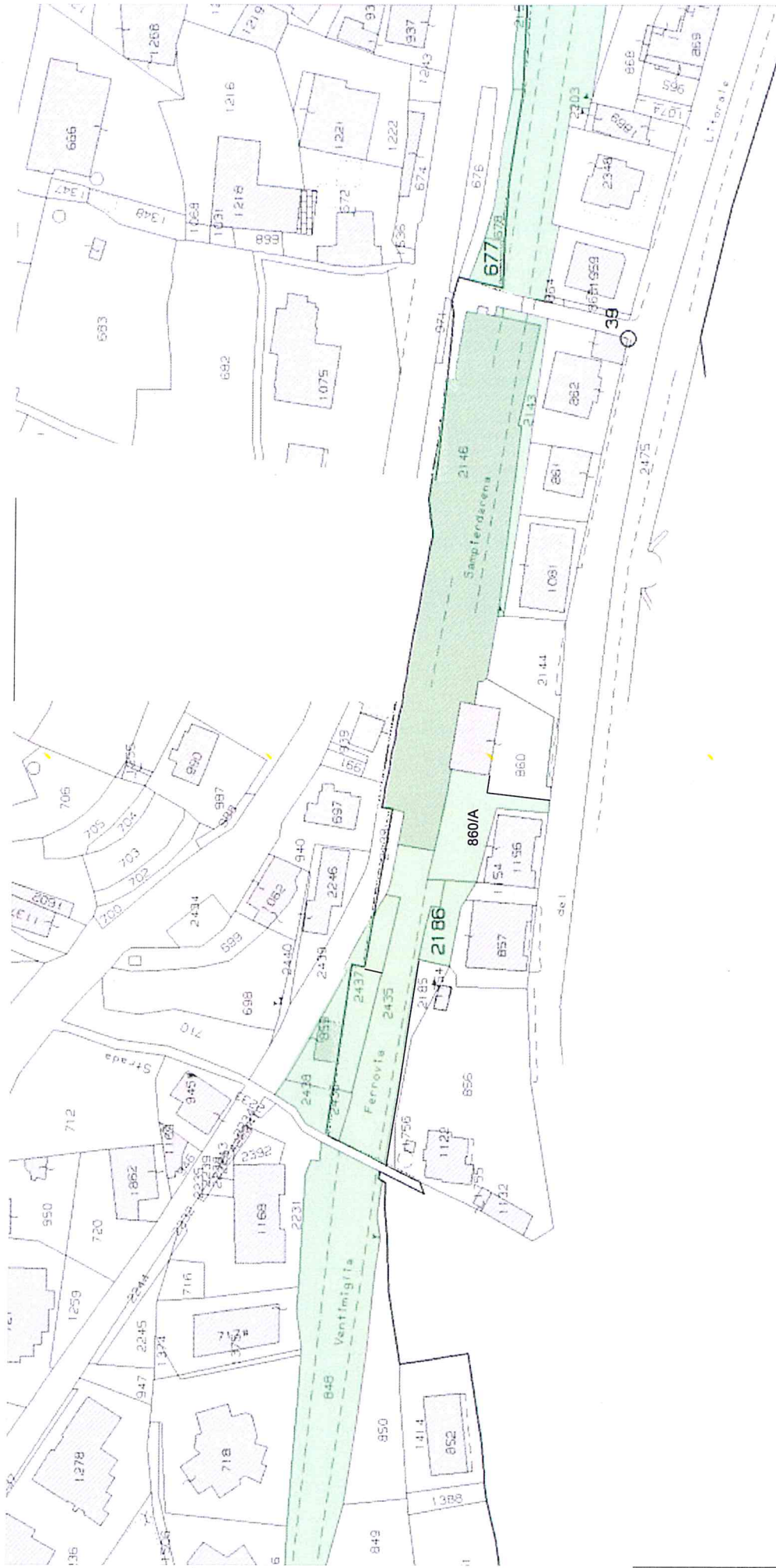
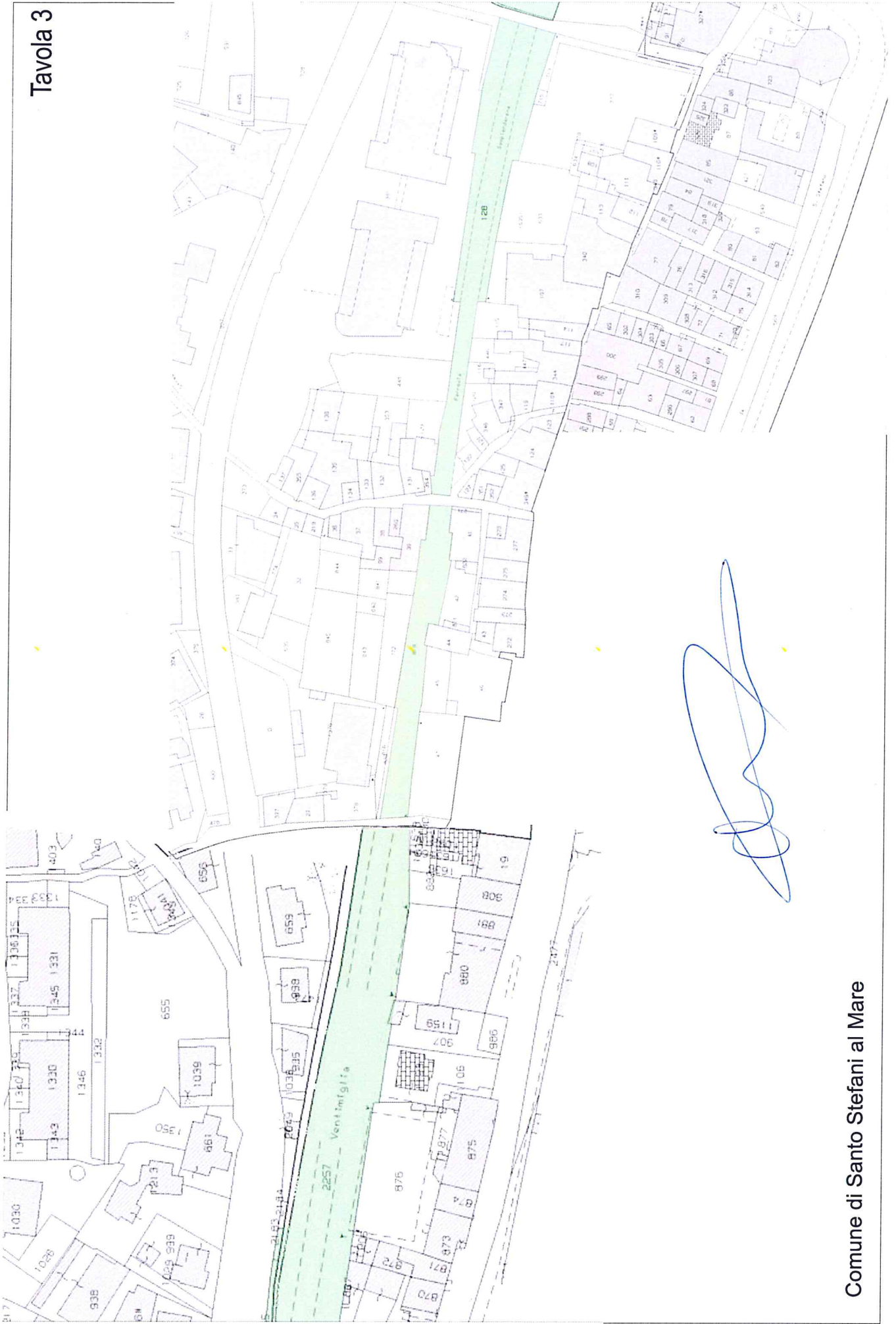
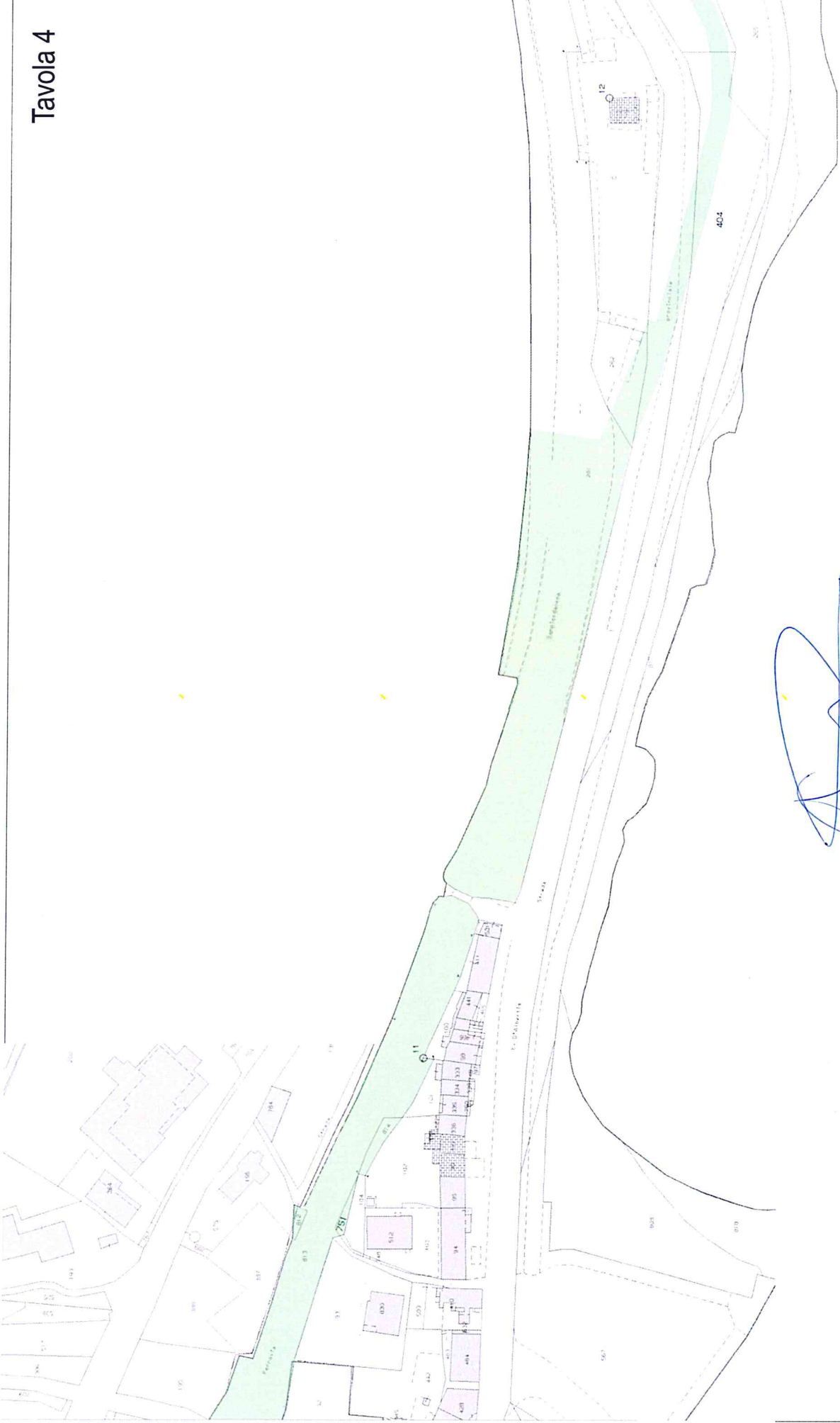


Tavola 3



Comune di Santo Stefano al Mare

Tavola 4

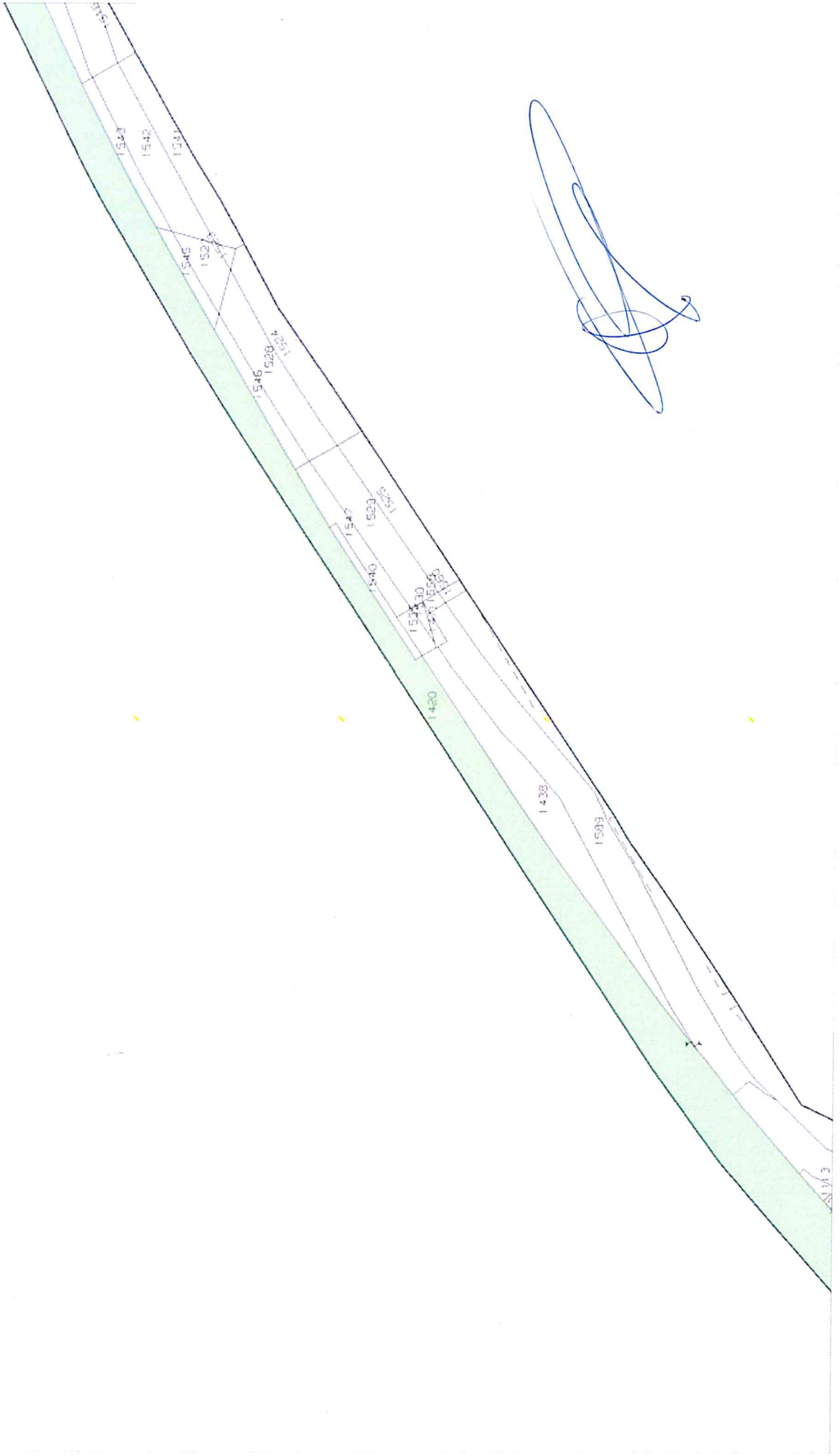


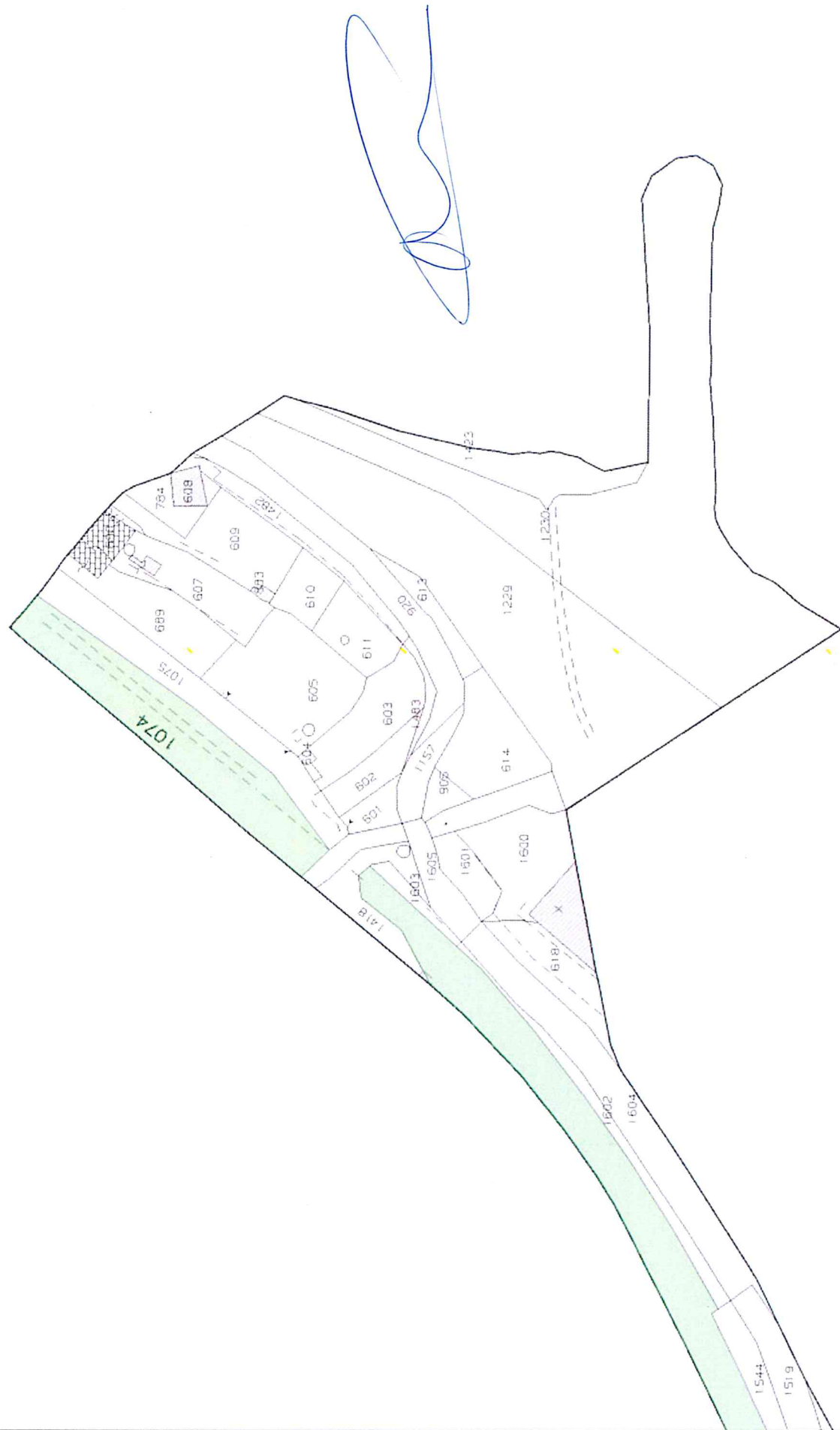
Comune di Santo Stefano al Mare

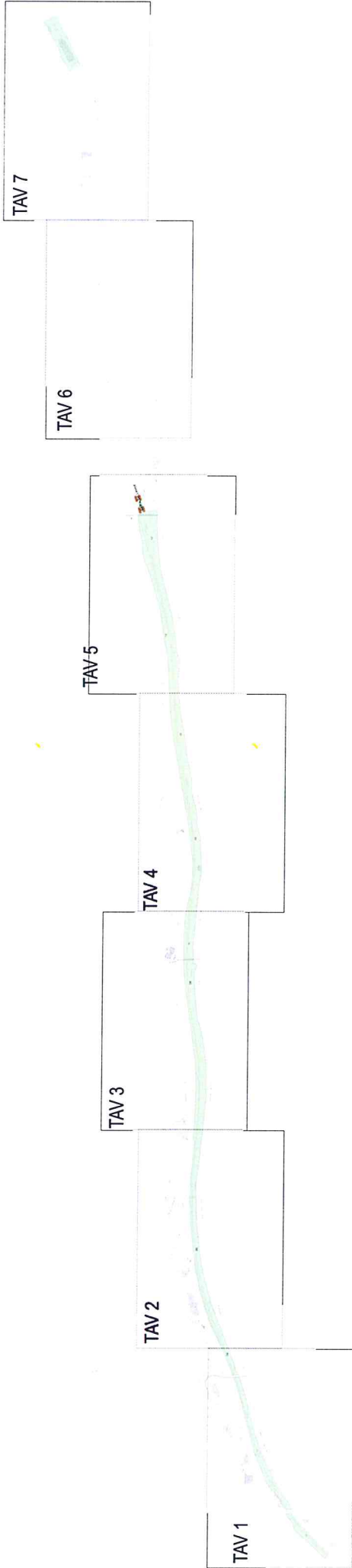
Tavola 5



Comune di Santo Stefano al Mare



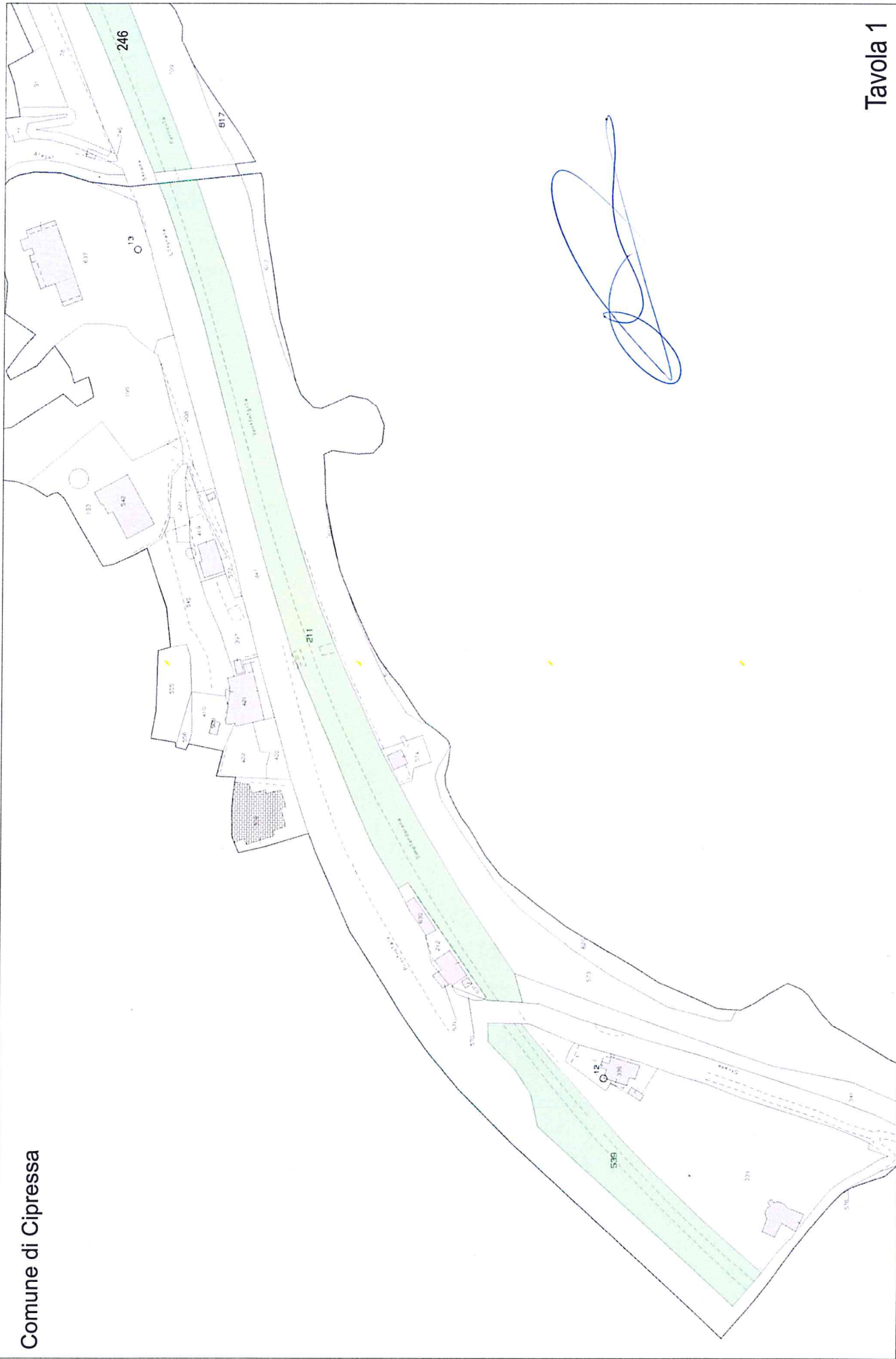



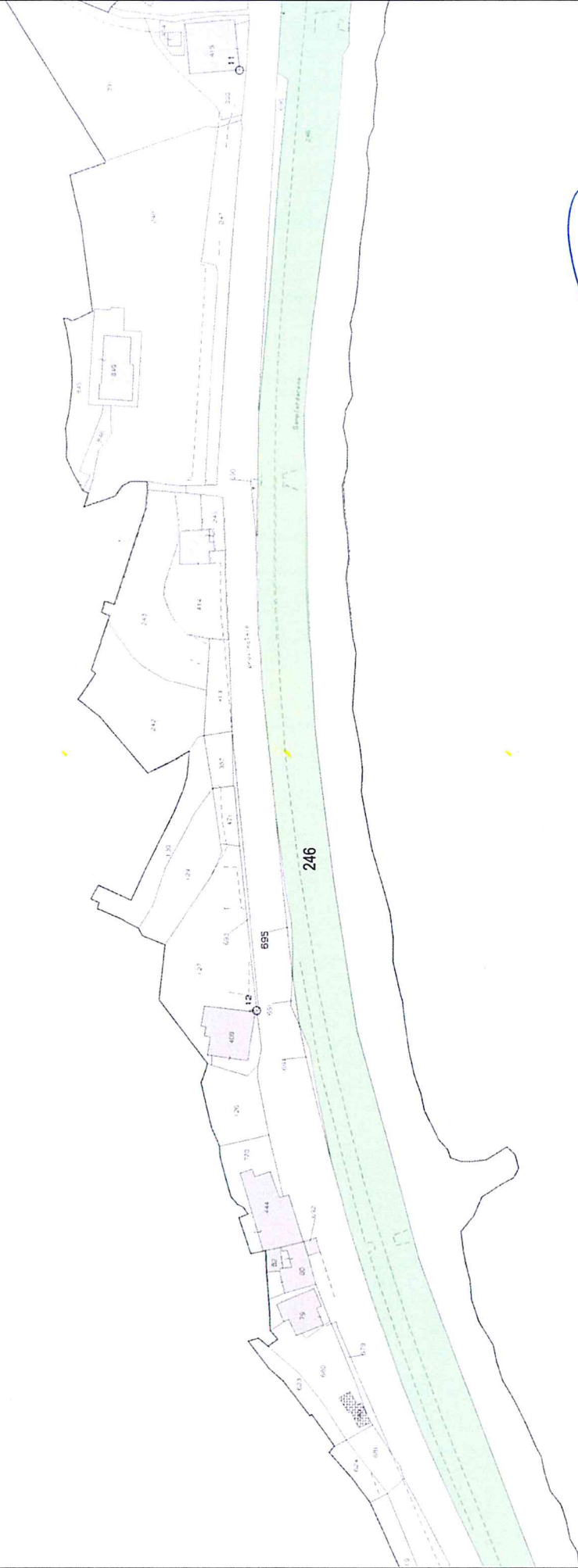


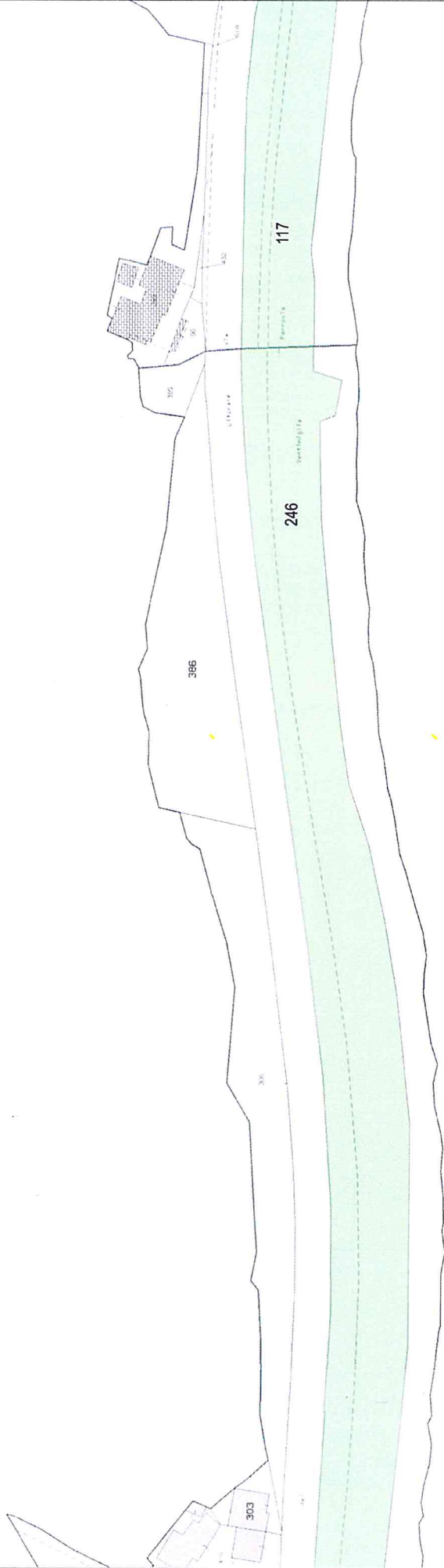
Legenda

Mappali di proprietà di Amaie Energia e Servizi s.r.l. facenti parte della pista Ciclopedonale oggetto del presente regolamento

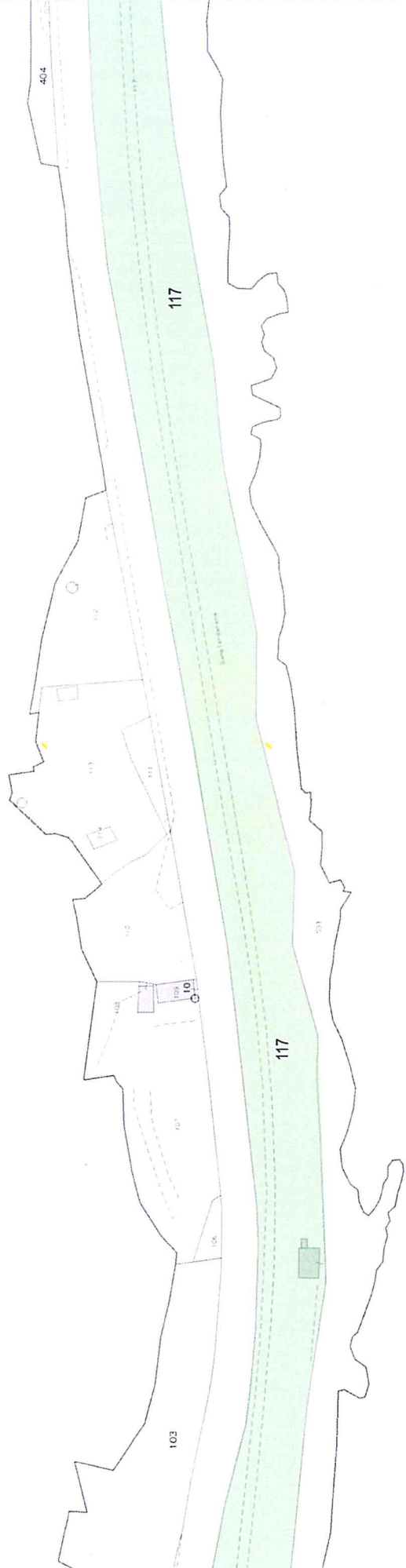
COMUNE DI CIPRESSA			
Mappali di proprietà di Amaie Energia e Servizi s.r.l. facenti parte della pista Ciclopedonale oggetto del presente regolamento			
Catasto	Foglio	Mappale	superficie mq
T	3	539	1309
T	3	211	3086
T	4	246	11621
T	10	117	16476
T	12	576	523

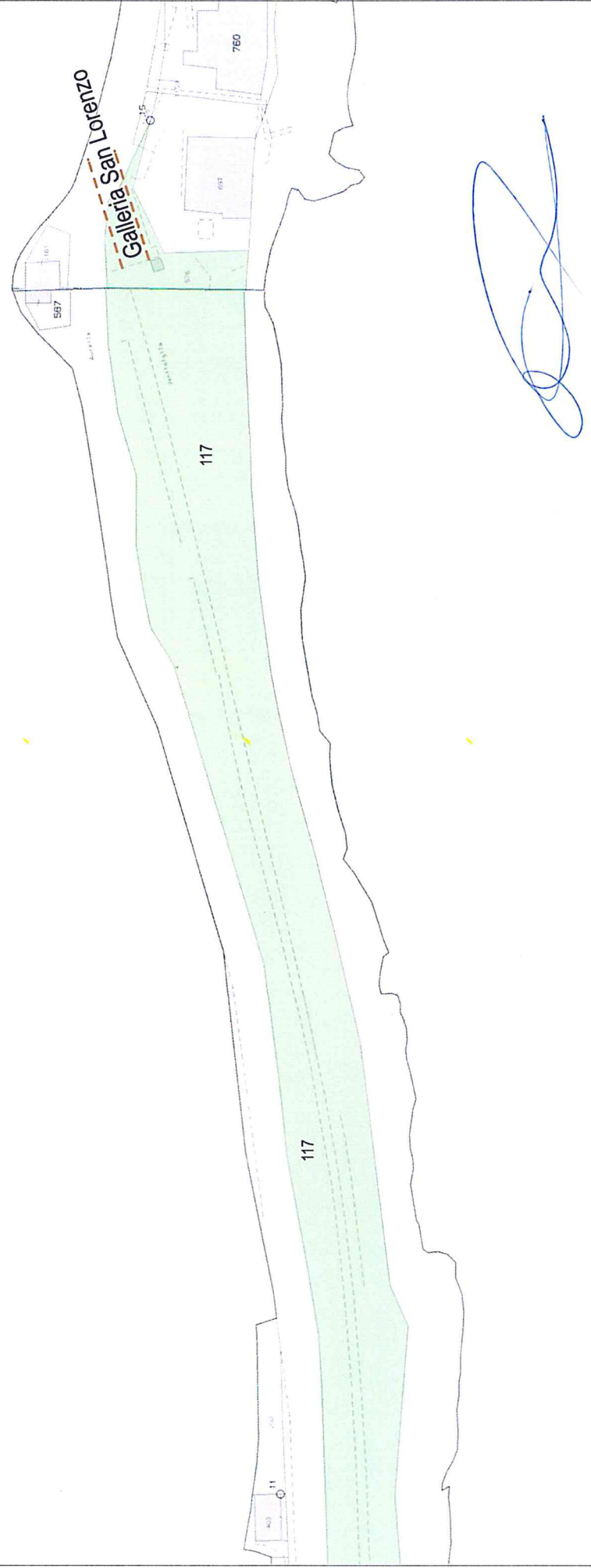


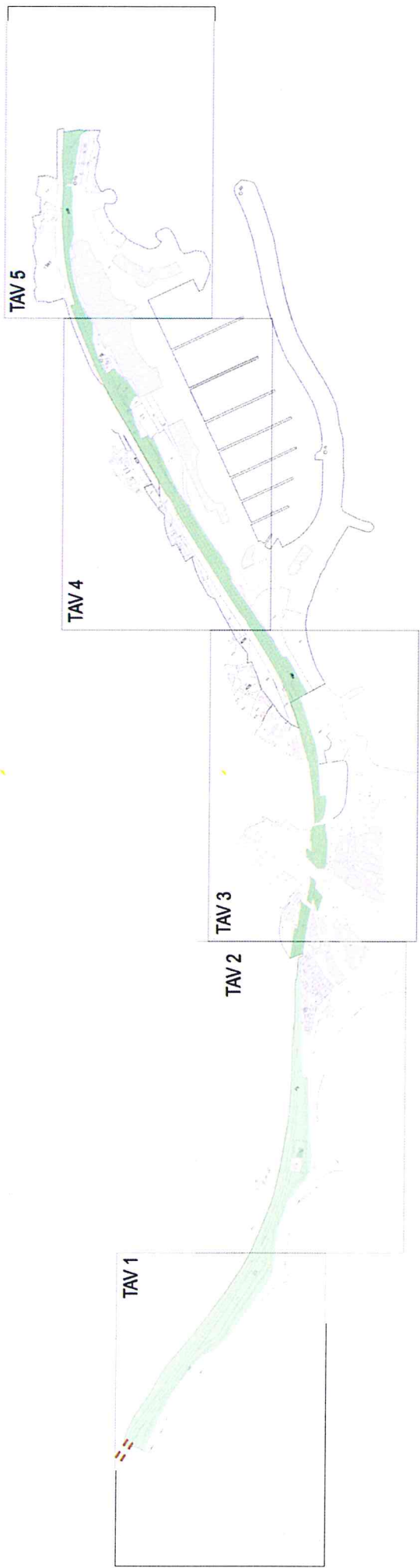




A handwritten signature in blue ink, consisting of several loops and curves, located in the lower right area of the map.







Legenda

 Mappali di proprietà di Area 24 spa oggetto di compravendita da parte di Amalie Energia e Servizi s.r.l.

COMUNE DI SAN LORENZO AL MARE

Mappali di proprietà di Amalie Energia e Servizi s.r.l. facenti parte della pista Ciclopeditonale oggetto del presente regolamento

Catasto	Foglio	Mappale	superficie mq
T	3	279	14676
T	3	812	1260
T	3	842	12
T	3	902	787
T	3	903	145
T	3	249	212
T	3	290	203
T	3	214	1146
F	3	872	992
T	3	213	1089
T	2	1190	10556
T	2	1193	332
T	2	1195	32
T	2	950	108
T	2	1188	687
T	2	755	42
T	2	756	28









