


**ALLEGATO A - TARIFFARIO**

**TARIFFARIO**

Istruttoria da un minimo di € 75 ad un massimo di € 150

A handwritten signature in blue ink, consisting of several loops and a long horizontal stroke extending to the right.

**ALLEGATO B –CANONI e DEPOSITI CAUZIONALI**

**CANONI APPROVATI NELLA SEDUTA DEL C.D.A. DI AMAIE ENERGIA E SERVIZI S.r.l. DEL 23/03/2022**

**(i valori sottoindicati sono da intendersi oltre IVA di legge)**

**ATTRAVERSAMENTI INTERRATI E SOTTOSERVIZI**

**Privati**

€ 40/mq    minimo € 460

€ 20/ml    fino ad una larghezza max di 0,50 mt.

€ 8/ml    fino ad una larghezza max di 0,50 mt.                      Parallelismi privati oltre 25 ml.

Deposito cauzionale pari a tre annualità

**Enti**

€ 20/mq    minimo € 230

€ 13/ml    fino ad una larghezza max di 0,50 mt.


€ 2,50/ml    fino ad una larghezza max di 0,50 mt.                      Parallelismi pubblica utilità oltre 25 ml.

**Comuni**

€ 13/mq    minimo € 150

€ 7/ml                      fino ad una larghezza max di 0,50 mt.

€ 2,50/ml    fino ad una larghezza max di 0,50 mt.                      Parallelismi pubblica utilità oltre 25 ml.



**ACCESSI PER EDIFICI RESIDENZIALI E/O TERRENI AGRICOLI – fino a 5 u.i.**

**SENZA OCCUPAZIONE DI SUOLO**

€ 200      minimo      apertura di cancello fino a 1,20 ml.      Per ogni nuova apertura

Per quanto riguarda le situazioni in atto:

€ 65/ml      ogni metro in eccesso di ogni singola apertura

Deposito cauzionale pari a due annualità

**CON OCCUPAZIONE DI SUOLO**

€ 400      apertura di cancello fino a 1,20 ml.      Con occupazione di 6,00 mq

€ 65/mq      da 6,00mq a 25,00 mq

€ 13/mq      oltre i 25,00 mq

Deposito cauzionale pari a due annualità

**ACCESSI PER EDIFICI RESIDENZIALI E/O TERRENI AGRICOLI – oltre a 5 u.i.**


Da 6 u.i. e/o utenze a 30 u.i. e/o utenze

€ 13/cad. in aggiunta al canone fisso di accesso

Oltre 30 u.i. e/o utenze

€ 460 forfettari in aggiunta al canone fisso di accesso

Importi da calcolare in misura di ogni singolo accesso richiesto.



Deposito cauzionale pari a due annualità

### **ACCESSI PEDONALI PER ALTRI USI**

€ 4.300      apertura di cancello fino a 1,20 ml. – attività con somministrazione alimenti e/o bevande

€ 2.500      apertura di cancello fino a 1,20 ml. – per ogni altro tipo di attività

La valutazione della scelta del canone da applicare per casi particolari verrà sottoposta all'attenzione del C.d.A.

Nel caso in cui la richiesta fosse presentata da Organizzazioni "no profit" il canone minimo (€ 2.500) verrà ridotto del 50% pari ad € 1.250 all'anno.

Deposito cauzionale pari a due annualità

### **SOTTOPASSI PEDONALI ALLA PISTA CICLABILE**

#### **Parte scoperta**

€ 400              sottopasso con occupazione di 6,00 mq.

€ 65/mq      da 6,00mq a 25,00 mq

€ 13/mq      oltre i 25,00 mq

#### **Parte coperta**

€ 200              sottopasso con occupazione di 6,00 mq.

€ 30/mq      da 6,00mq a 25,00 mq

€ 6,50/mq      oltre i 25,00 mq



Deposito cauzionale pari a due annualità

#### **CONCESSIONE AREE CONNESSE ALLA RESIDENZA**

€ 65/mq fino 25,00 mq

€ 13/mq oltre i 25,00 mq

Deposito cauzionale pari a due annualità

#### **CONCESSIONE AREE PER OGNI ALTRO USO**

€ 160/mq area occupata da strutture varie (gazebo, dehor, chioschi, ecc.)

€ 80/mq fino 25,00 mq

€ 15/mq oltre i 25,00 mq

Oltre al canone di accesso nel caso in cui fosse presente

Deposito cauzionale pari a due annualità


#### **OCCUPAZIONI TEMPORANEE PER LAVORI PRIVATI**

€ 65/mq all'anno – da calcolare in base ai giorni di occupazione

€ 200/mq deposito cauzionale o fidejussione bancario/assicurativo

€ 65 canone minimo richiesto per occupazione temporanea


€ 200/mq deposito cauzionale minimo richiesto per occupazione temporanea.



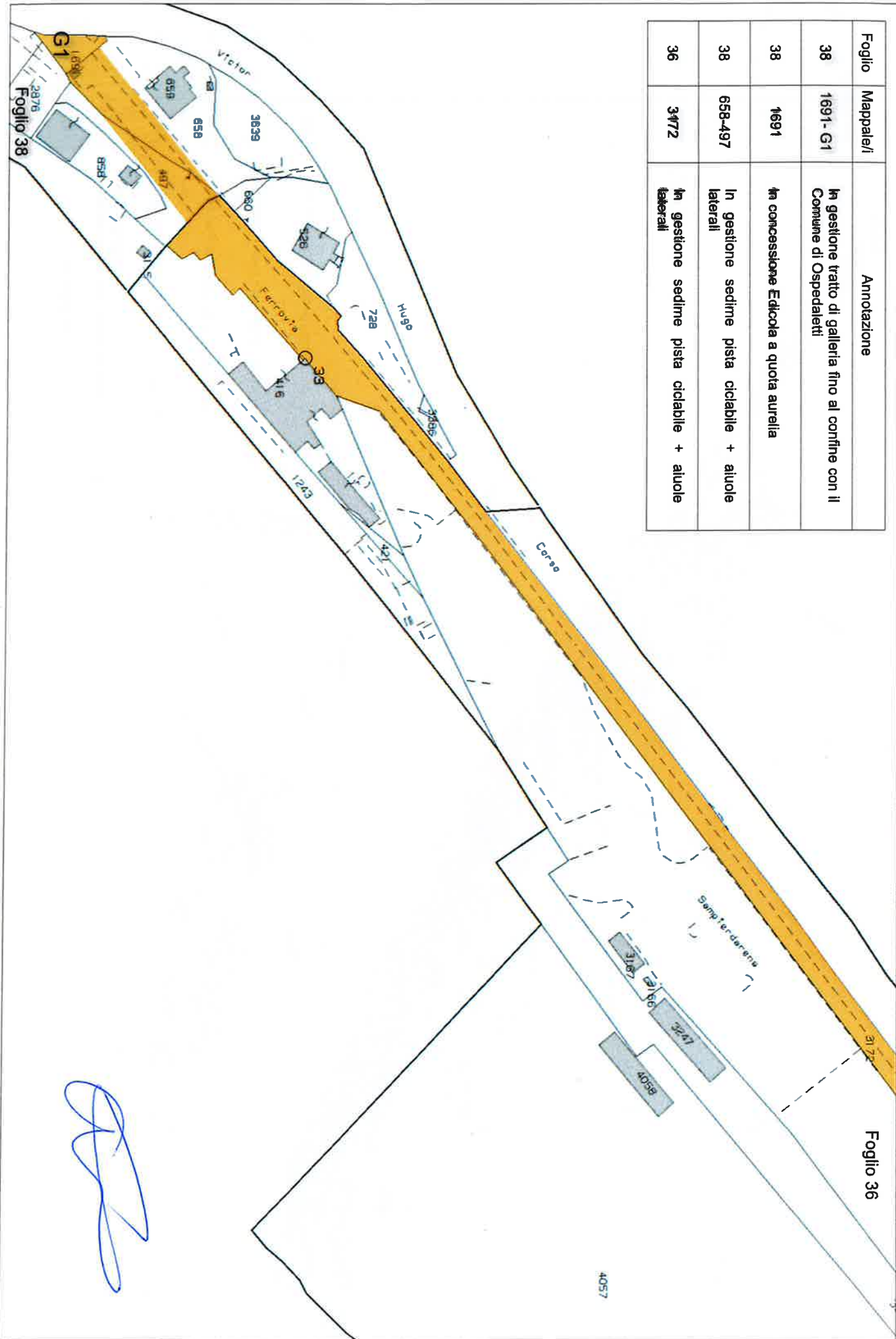
## **ALLEGATO C – PERTINENZE DI SERVIZIO**

Sono pertinenze di servizio:

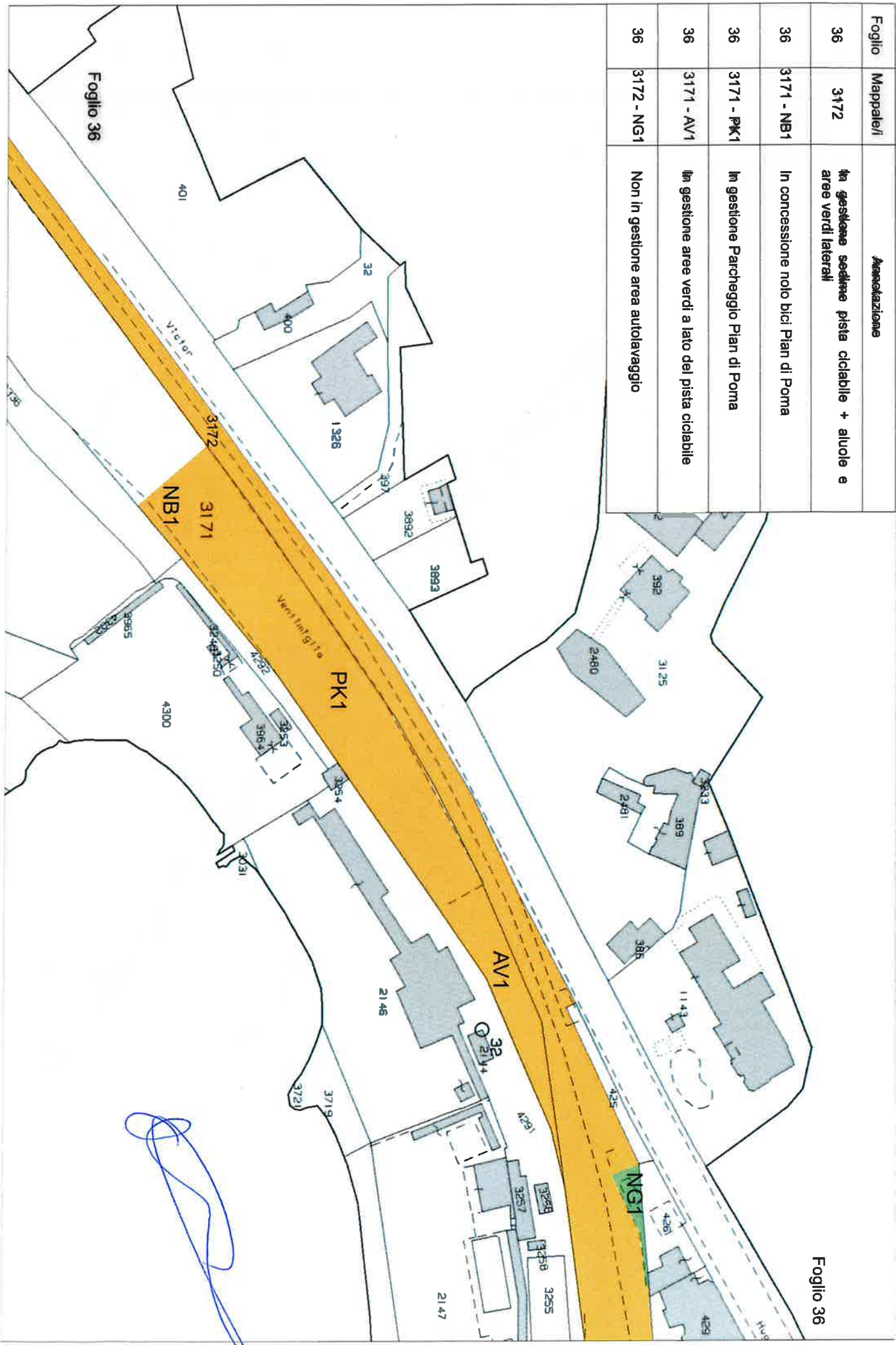
- Le aree di servizio con i relativi manufatti per la ricarica dei veicoli e il ristoro degli utenti;
- Le aree di parcheggio delle biciclette;
- Ogni altra area o fabbricato comunque destinati in modo esclusivo al servizio della strada e dei suoi utenti;
- Aree per la vendita di prodotti;
- Nolo bici;
- Altri servizi desumibili dal DM 2018 sulla ciclovvia tirrenica.



Foglio	Mappale/i	Annotazione
38	1691- G1	In gestione tratto di galleria fino al confine con il Comune di Ospedaletti
38	1691	In concessione Edicola a quota aurilla
38	658-497	In gestione sedime pista ciclabile + aiuole laterali
36	3472	In gestione sedime pista ciclabile + aiuole laterali

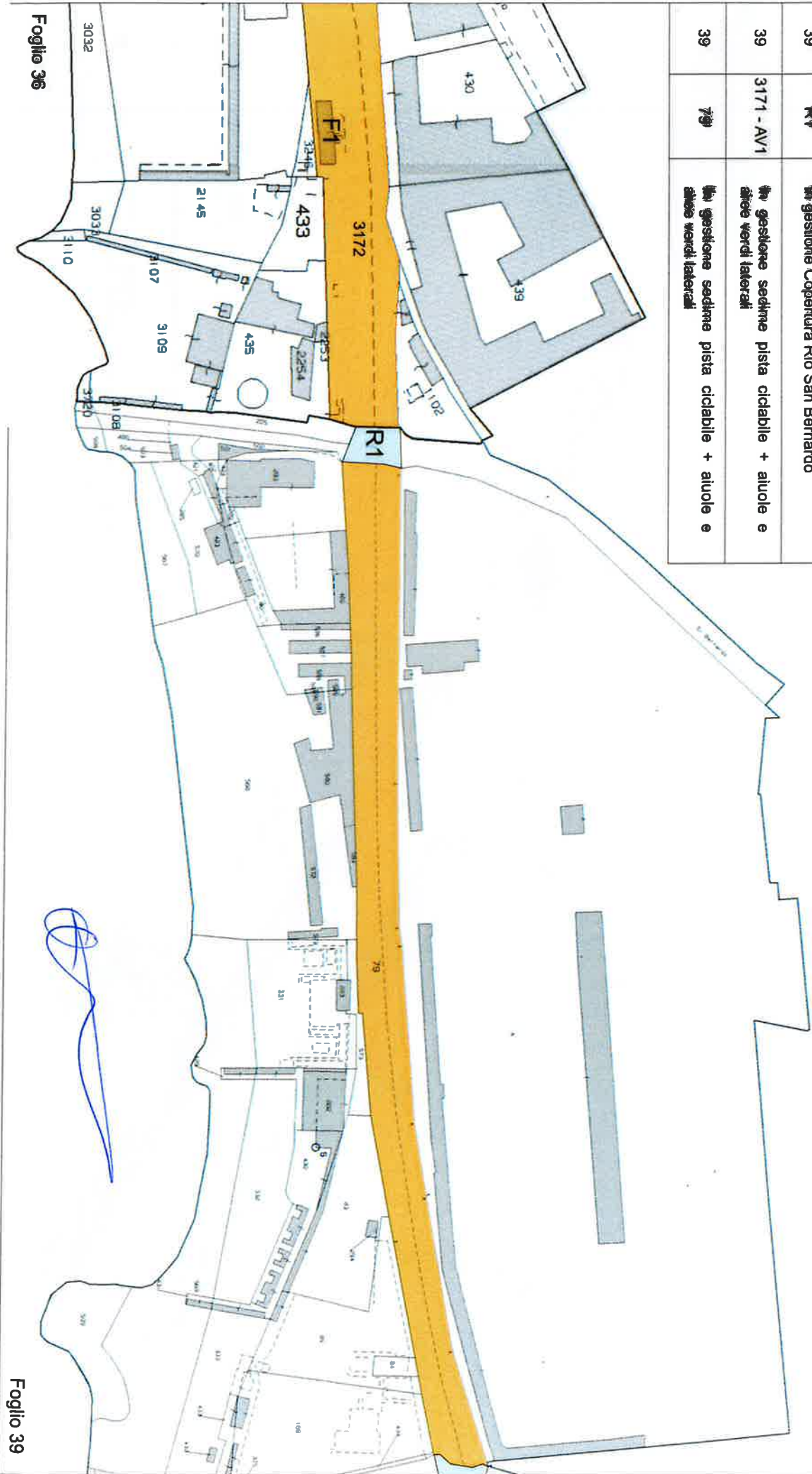


Foglio	Mappale/i	Annotazione
36	3172	In gestione sede/pista ciclabile + aiuole e aree verdi laterali
36	3171 - NB1	In concessione nolo bici Pian di Poma
36	3171 - PK1	In gestione Parcheggio Pian di Poma
36	3171 - AV1	In gestione aree verdi a lato della pista ciclabile
36	3172 - NG1	Non in gestione area autolavaggio





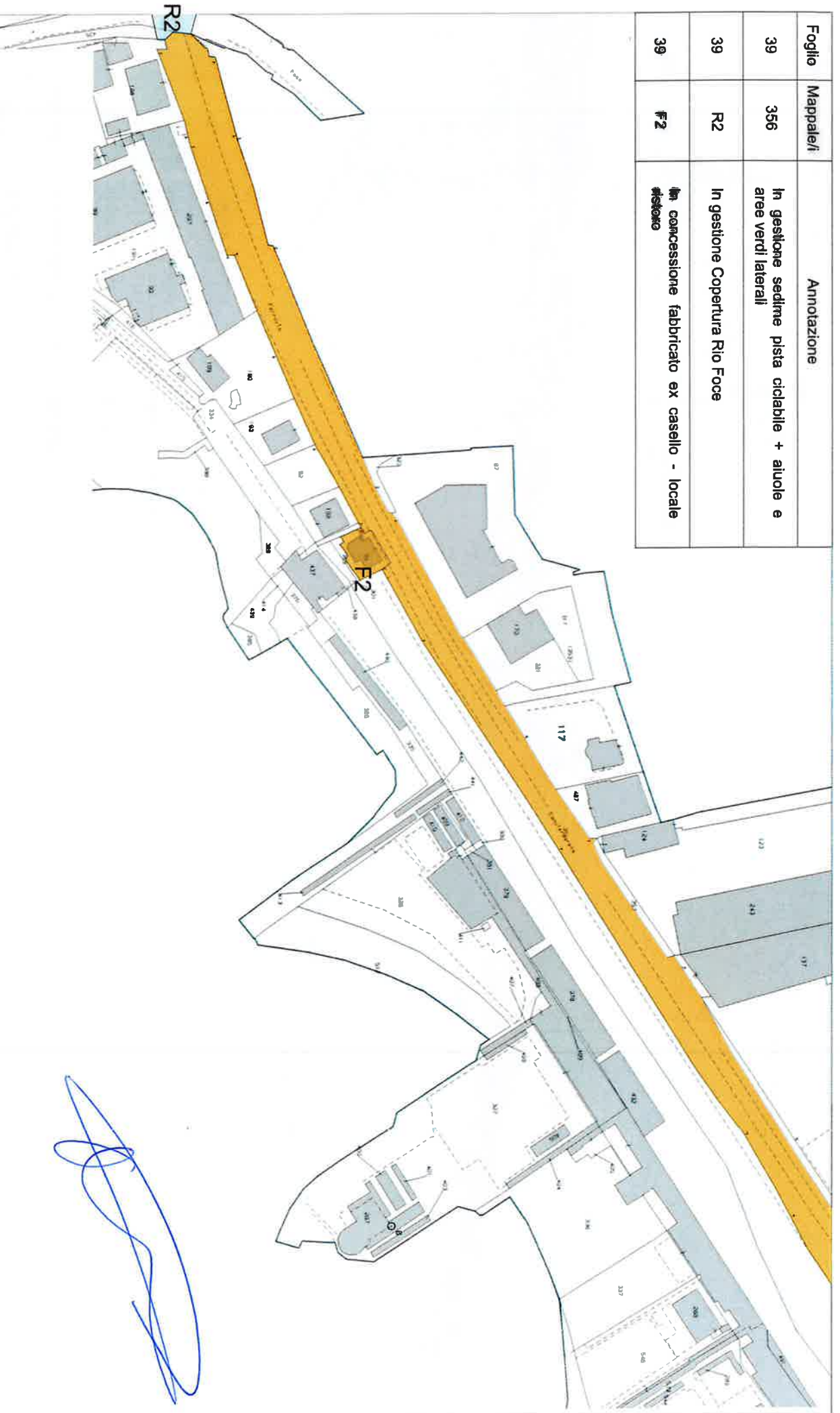
Foglio	Mappale/i	Assonazione
36	3172	In gestione sedime pista ciclabile + aiuole e altre verde laterali
36	3172 - F1	In concessione fabbricato da restaurare
39	R1	In gestione Copertura Rio San Bernardo
39	3171 - AV1	In gestione sedime pista ciclabile + aiuole e altre verde laterali
39	79	In gestione sedime pista ciclabile + aiuole e altre verde laterali



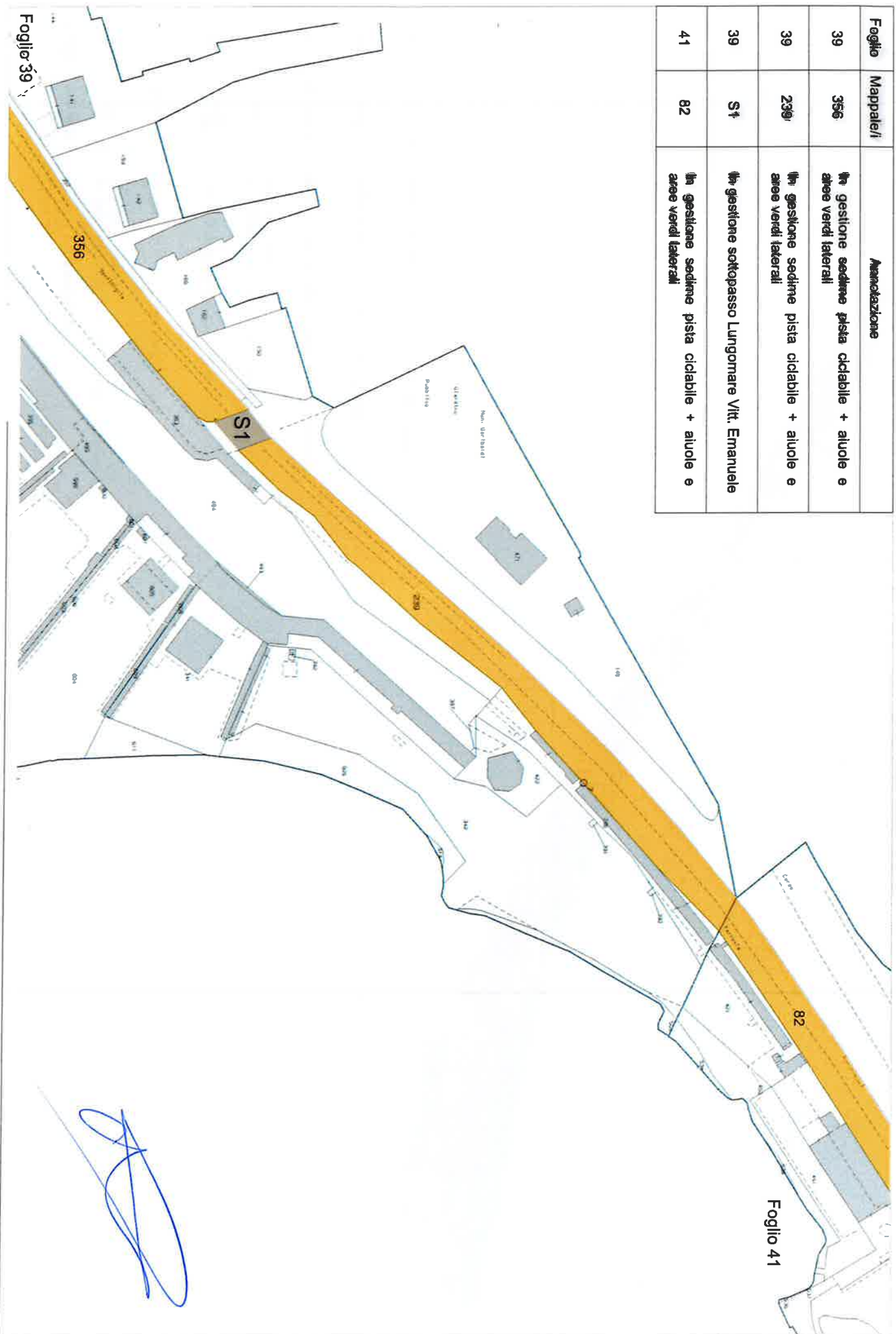
Foglio 36

Foglio 39

Foglio	Mappale/i	Annotazione
39	356	In gestione sedime pista ciclabile + aiuole e aree verdi laterali
39	R2	In gestione Copertura Rio Foce
39	F2	In concessione fabbricato ex casello - locale ristorante



Foglio	Mappale/i	Assunzione
39	356	In gestione sedime pista ciclabile + aiuole e aree verdi laterali
39	230	In gestione sedime pista ciclabile + aiuole e aree verdi laterali
39	S1	In gestione sottopasso Lungomare Vitt. Emanuele
41	82	In gestione sedime pista ciclabile + aiuole e aree verdi laterali

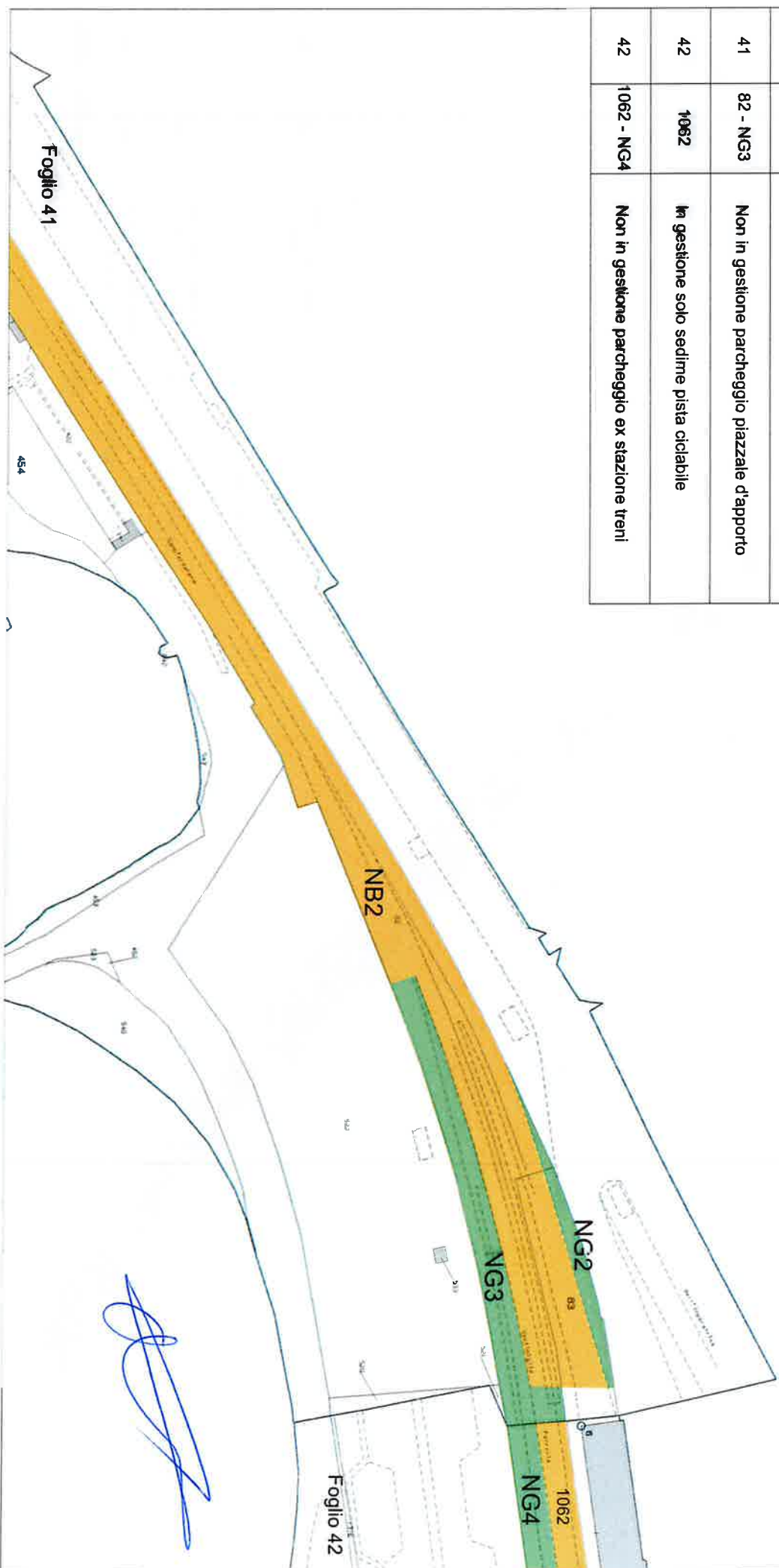


Foglio 39

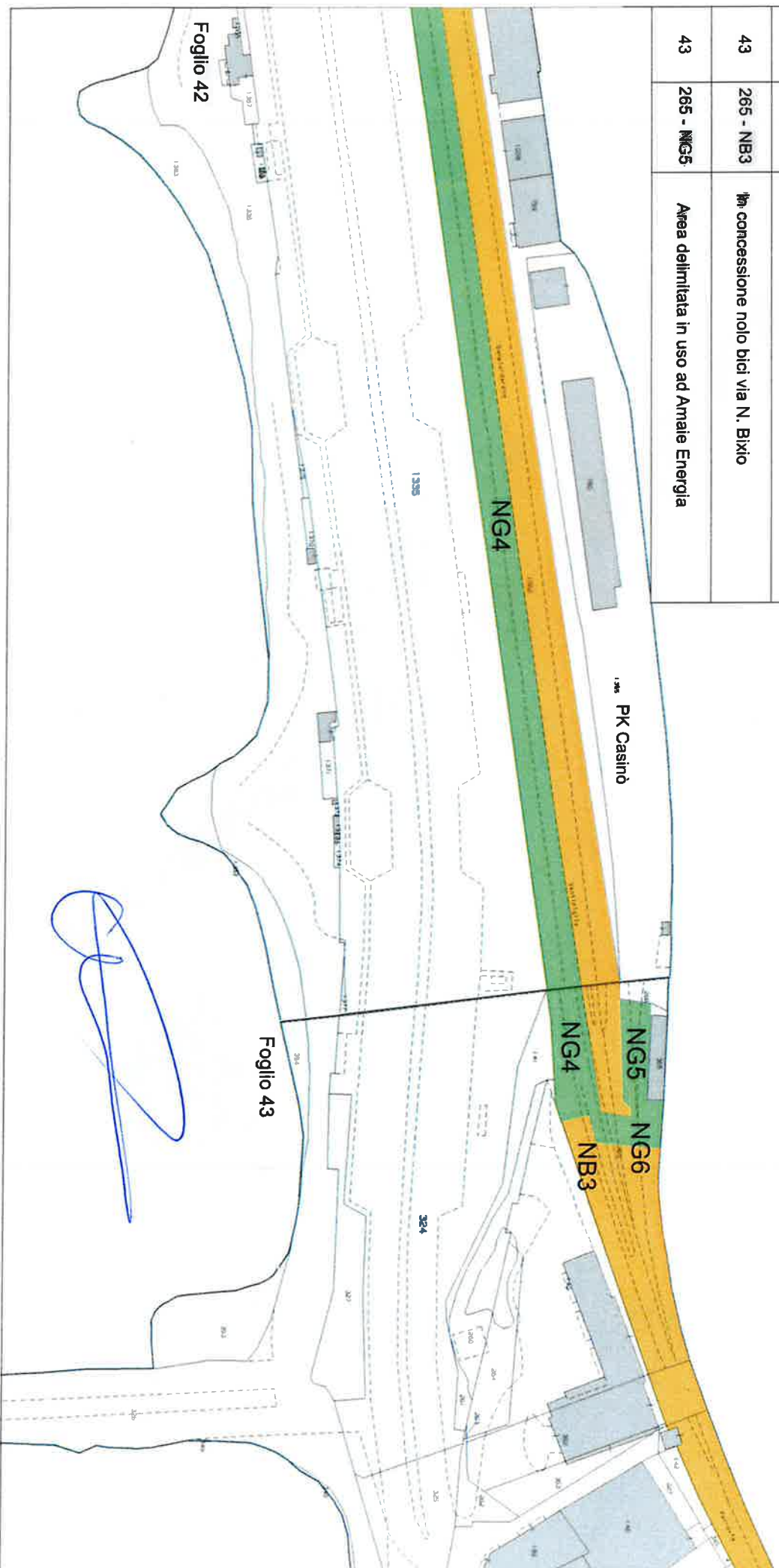
Foglio 41

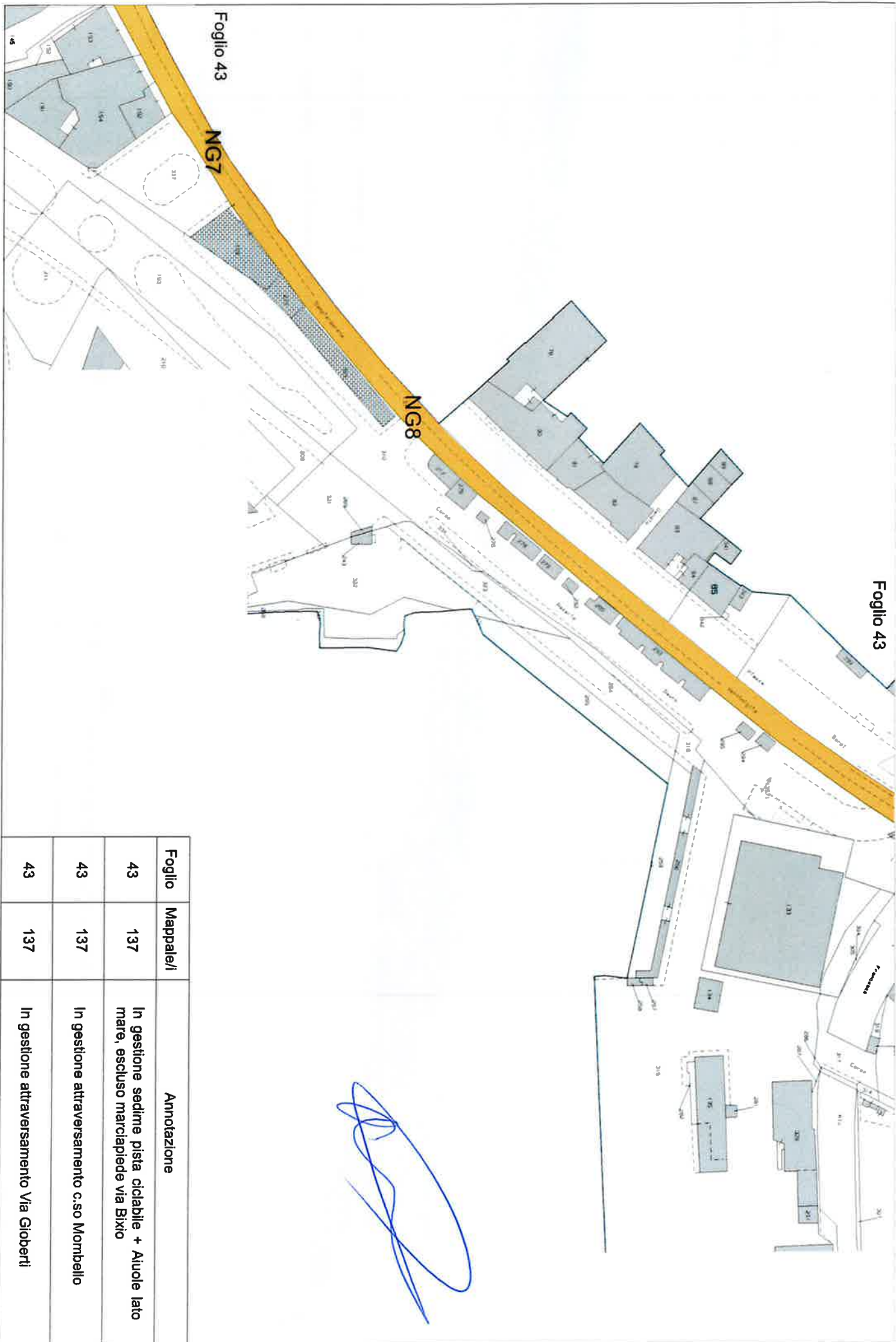


Foglio	Mappale/i	Annotazione
41	82	In gestione sedime pista ciclabile + aiuole e aree verdi laterali
41	82-NG2	In concessione nolo bici Imperatrice
41	82-83 NG2	non in gestione tratto passeggiata imperatrice
41	83	In gestione sedime pista ciclabile + aiuole e aree verdi laterali
41	82 - NG3	Non in gestione parcheggio piazzale d'apporto
42	1062	In gestione solo sedime pista ciclabile
42	1062 - NG4	Non in gestione parcheggio ex stazione treni



Foglio	Mappale/i	Annotazione	Foglio	Mappale/i	Annotazione
42	1062	In gestione solo sedime pista ciclabile	43	265 - NG6	Non in gestione uscita su via Bixio parcheggio ex stazione treni
42	1062 - NG4	Non in gestione parcheggio ex stazione treni			
43	265 - NG4	Non in gestione parcheggio ex stazione treni			
43	265	In gestione sedime pista ciclabile + aiuole e aree verdi laterali			
43	265 - NB3	In concessione nolo bici via N. Bixio			
43	265 - MG5	Area delimitata in uso ad Amale Energia			

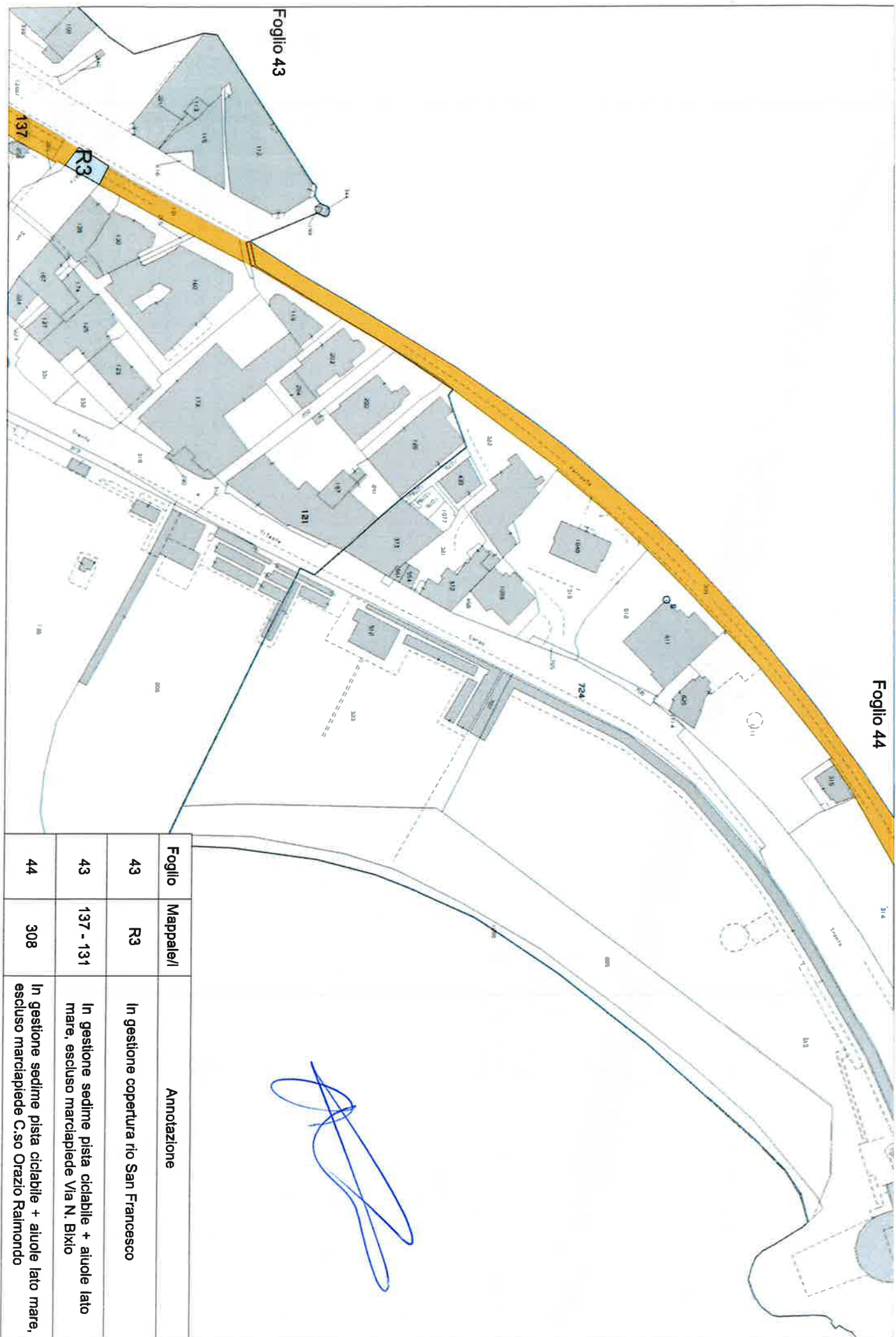




Foglio	Mappale/i	Annotazione
43	137	In gestione sedime pista ciclabile + Aiucle lato mare, escluso marciapiede via Bixio
43	137	In gestione attraversamento c.so Mombello
43	137	In gestione attraversamento Via Gioberti



# Tavola 9



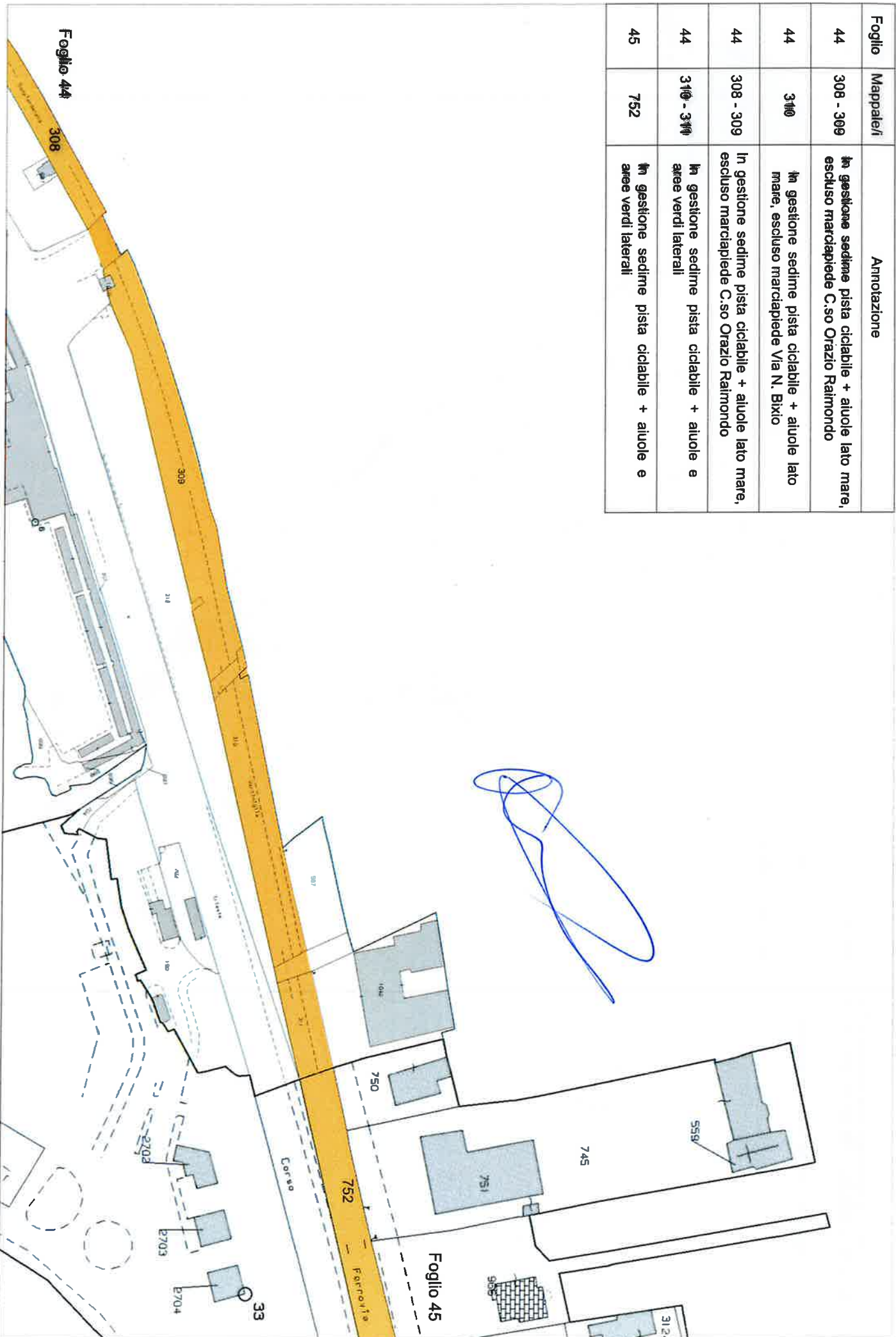
Foglio	Mappale/i	Annotazione
--------	-----------	-------------

43	R3	In gestione copertura rio San Francesco
----	----	---

43	137 - 131	In gestione sedime pista ciclabile + aiuole lato mare, escluso marciapiede Via N. Bixio
----	-----------	---

44	308	In gestione sedime pista ciclabile + aiuole lato mare, escluso marciapiede C.so Orazio Raimondo
----	-----	---

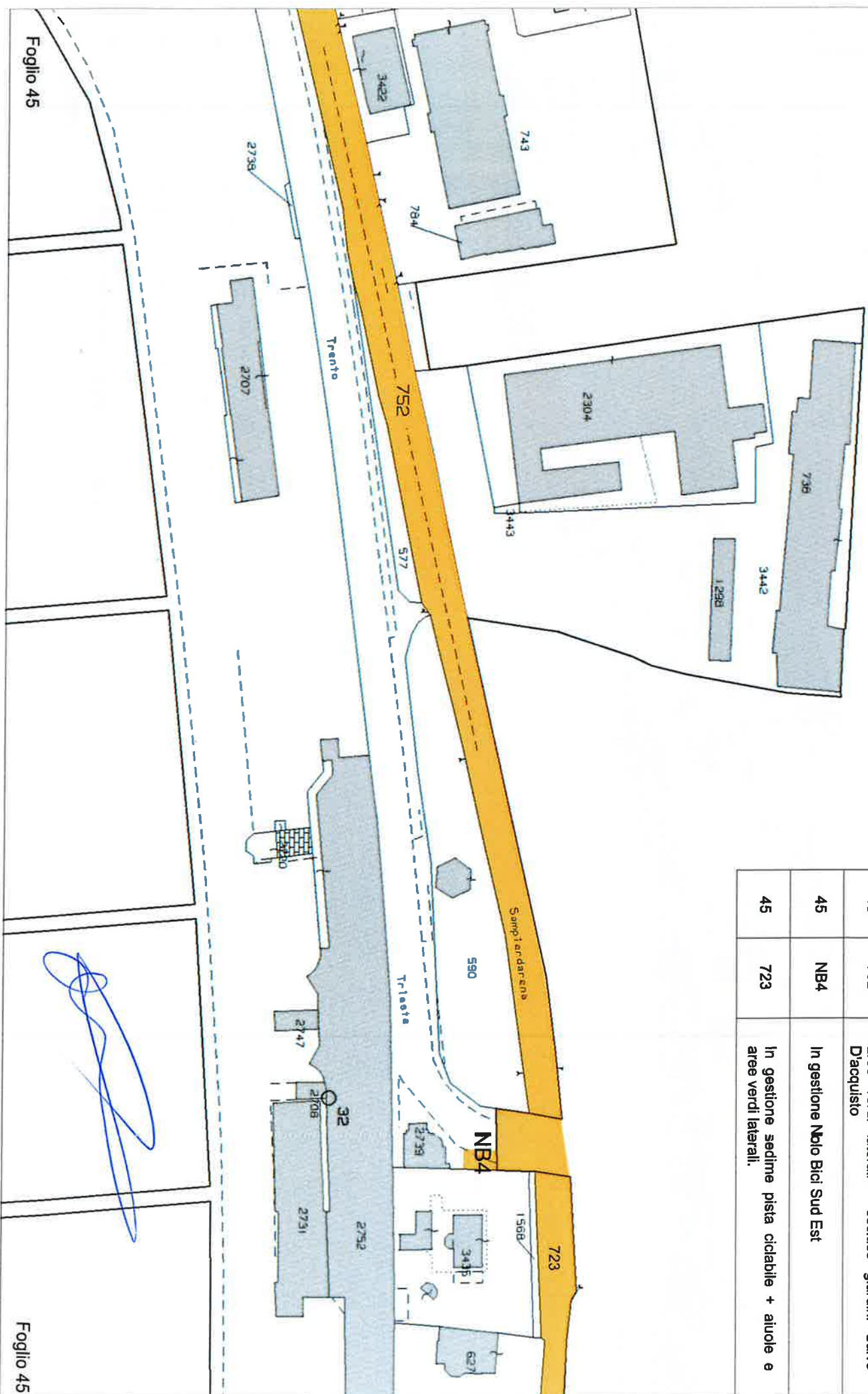
Foglio	Mappale/i	Annotazione
44	308 - 309	In gestione sedime pista ciclabile + aiuole lato mare, escluso marciapiede C.so Orazio Raimondo
44	310	In gestione sedime pista ciclabile + aiuole lato mare, escluso marciapiede Via N. Bixio
44	308 - 309	In gestione sedime pista ciclabile + aiuole lato mare, escluso marciapiede C.so Orazio Raimondo
44	310 - 311	In gestione sedime pista ciclabile + aiuole e aree verdi laterali
45	752	In gestione sedime pista ciclabile + aiuole e aree verdi laterali



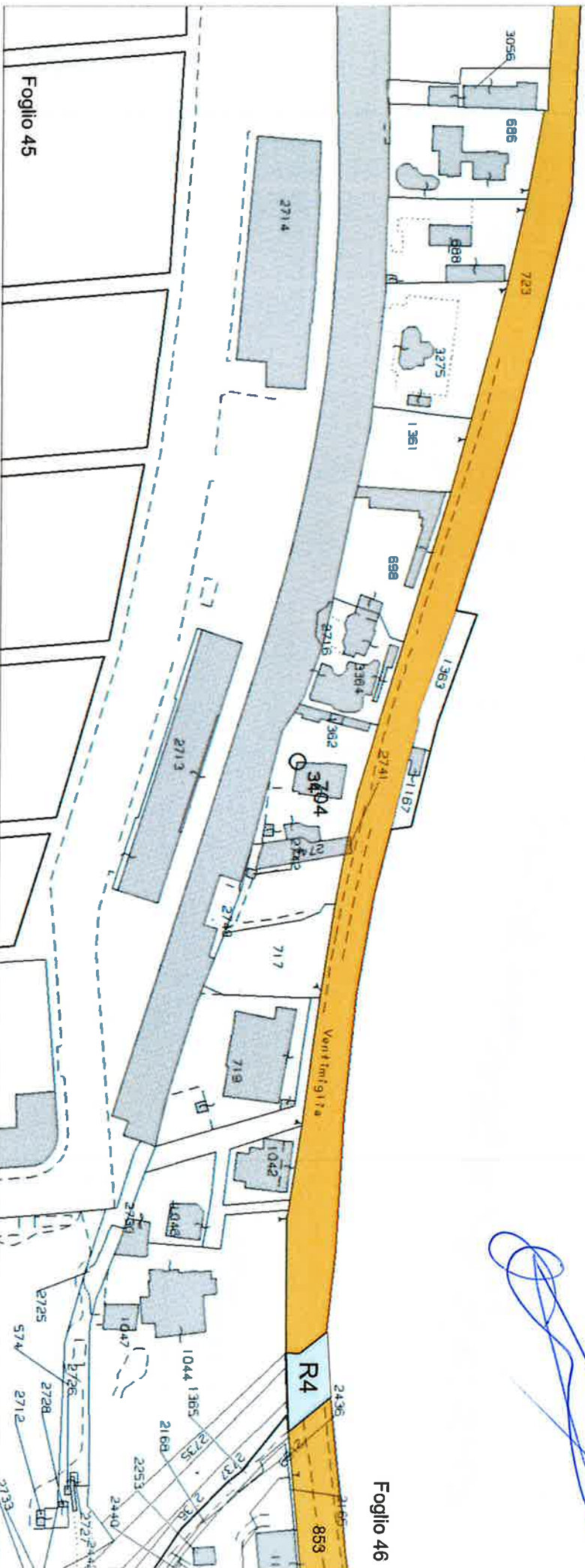


# Tavola 11

Foglio	Mappale/i	Annotazione
45	752	In gestione sedime pista ciclabile + aiuole e aree verdi laterali - escluso giardini Salvo D'acquisto
45	NB4	In gestione Nolo Bici Sud Est
45	723	In gestione sedime pista ciclabile + aiuole e aree verdi laterali.



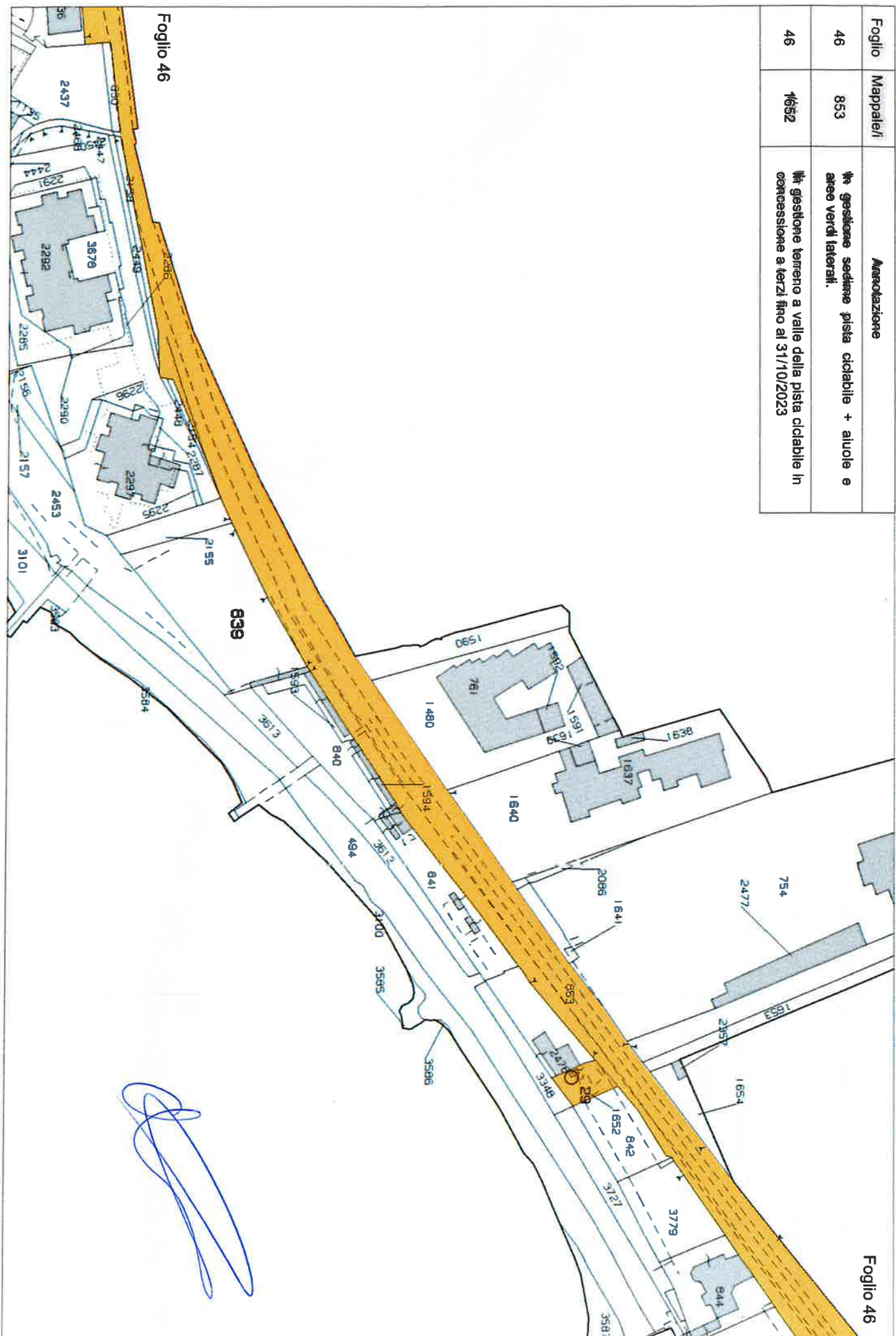
Foglio	Mappale/i	Annotazione
45	723	In gestione sedime pista ciclabile + aiuole e aree verdi laterali.
45	853	In gestione copertura rio San Martino
46	853	In gestione sedime pista ciclabile + aiuole e aree verdi laterali.



*(Handwritten signature)*



Foglio	Mappale/i	Associazione
46	853	In gestione sedime pista ciclabile + aiuole e aree verdi laterali.
46	1652	In gestione terreno a valle della pista ciclabile in concessione a terzi fino al 31/10/2023

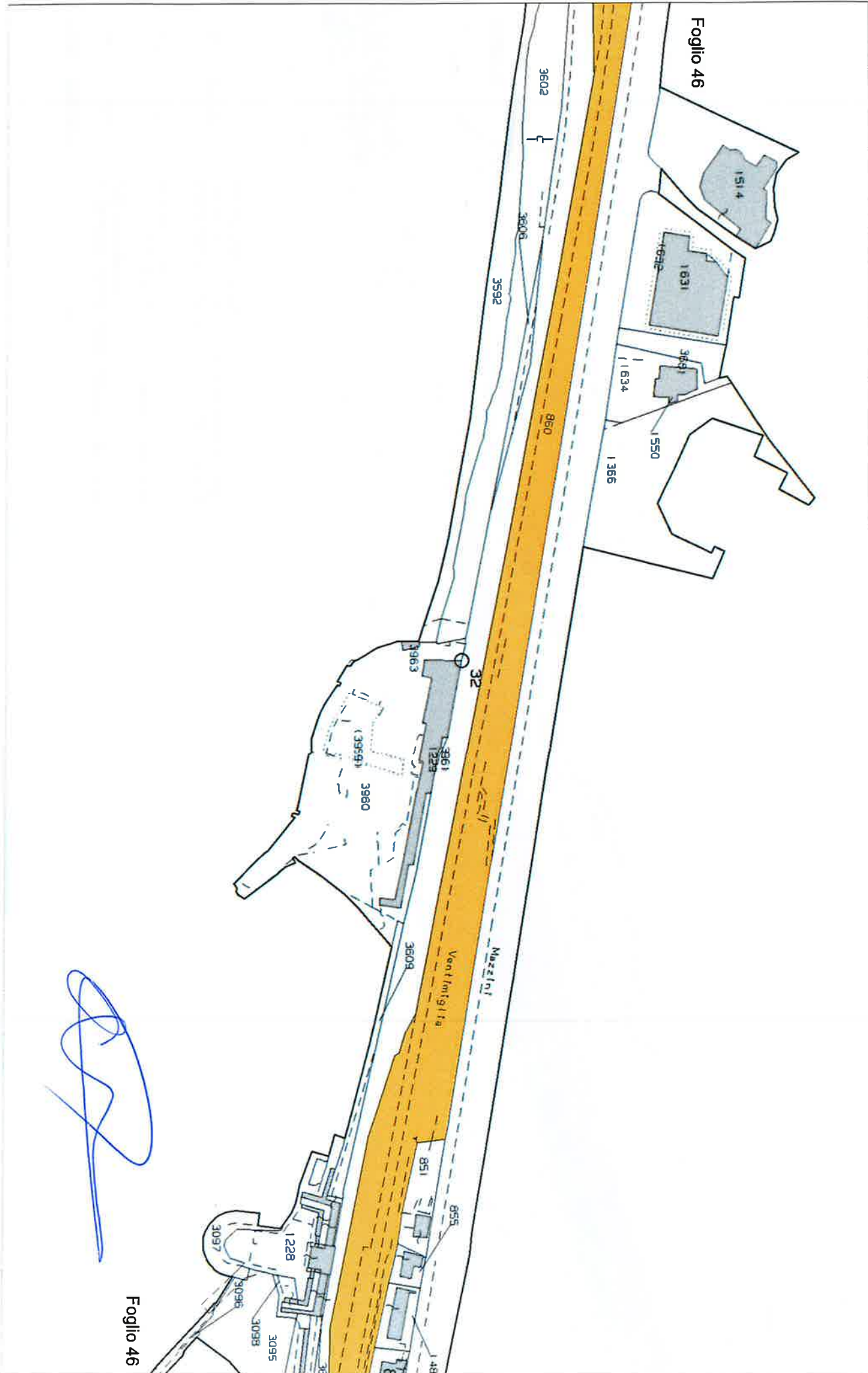


Foglio 46

Foglio 46



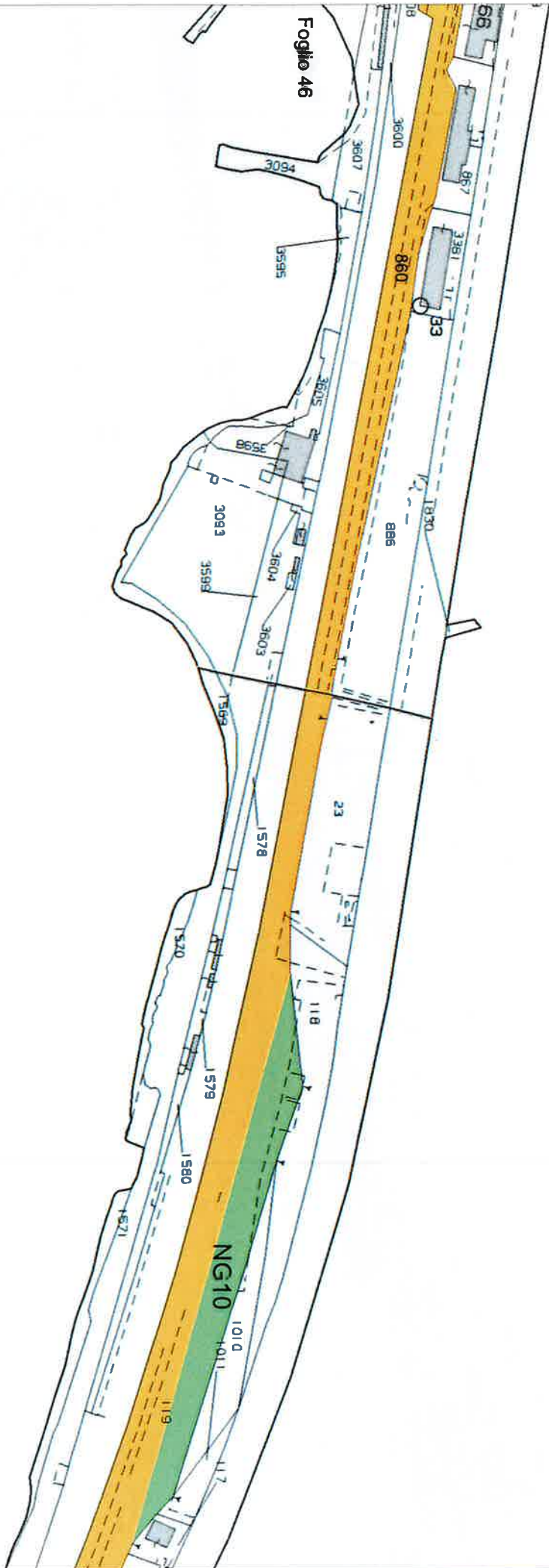
46	860	In gestione sedime pista ciclabile + aiuole e aree verdi laterali
----	-----	---



Foglio 46

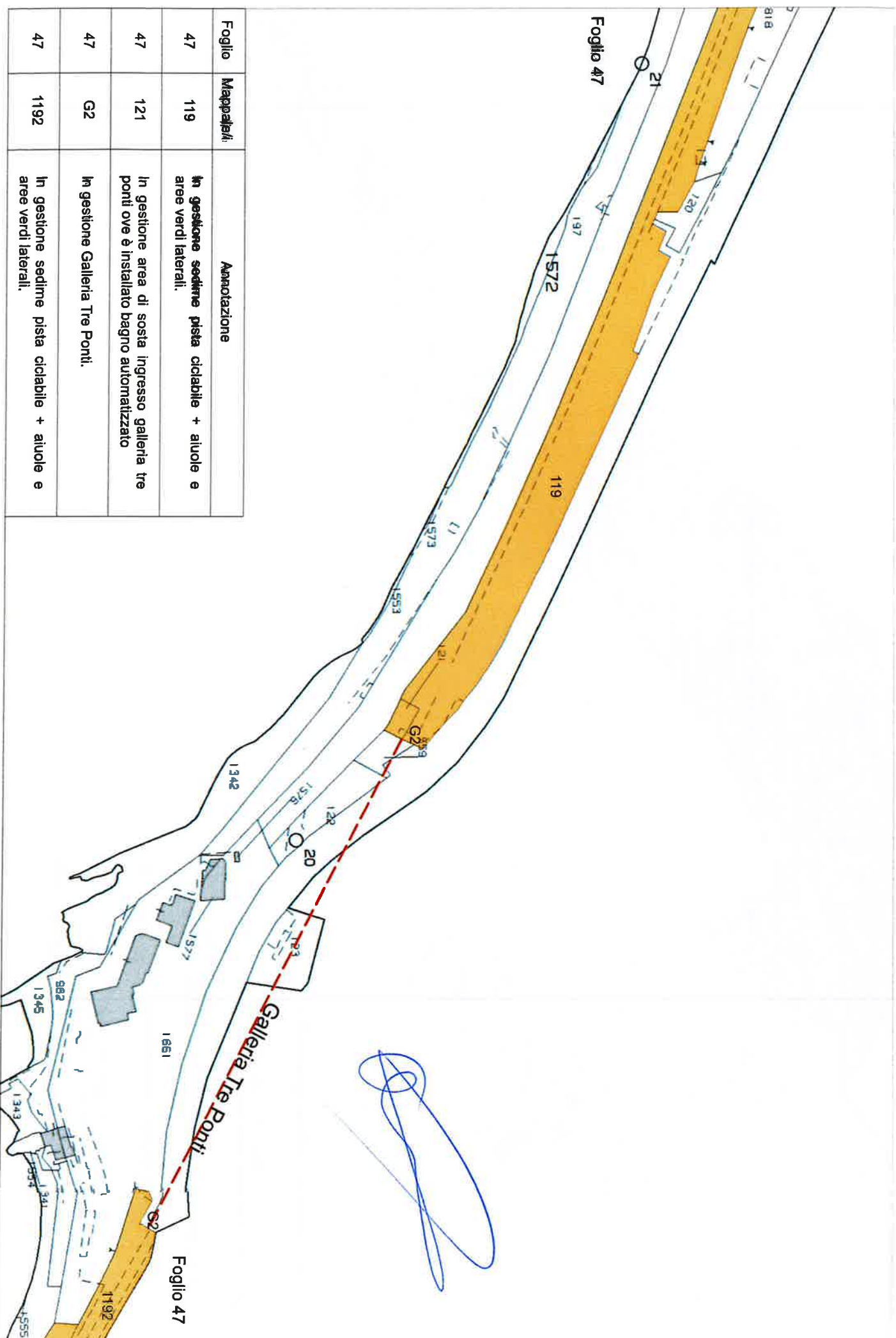


Foglio	Mappatura	Annotazione
46	860	In gestione sedime pista ciclabile + aiuole e aree verdi laterali.
47	119	In gestione sedime pista ciclabile + aiuole e aree verdi laterali.
47	119 - NG10	Non in gestione porzione oggetto di intervento per accesso alla pista e sistemazione a verde con percorsi pedonali



Foglio 46

Foglio 47

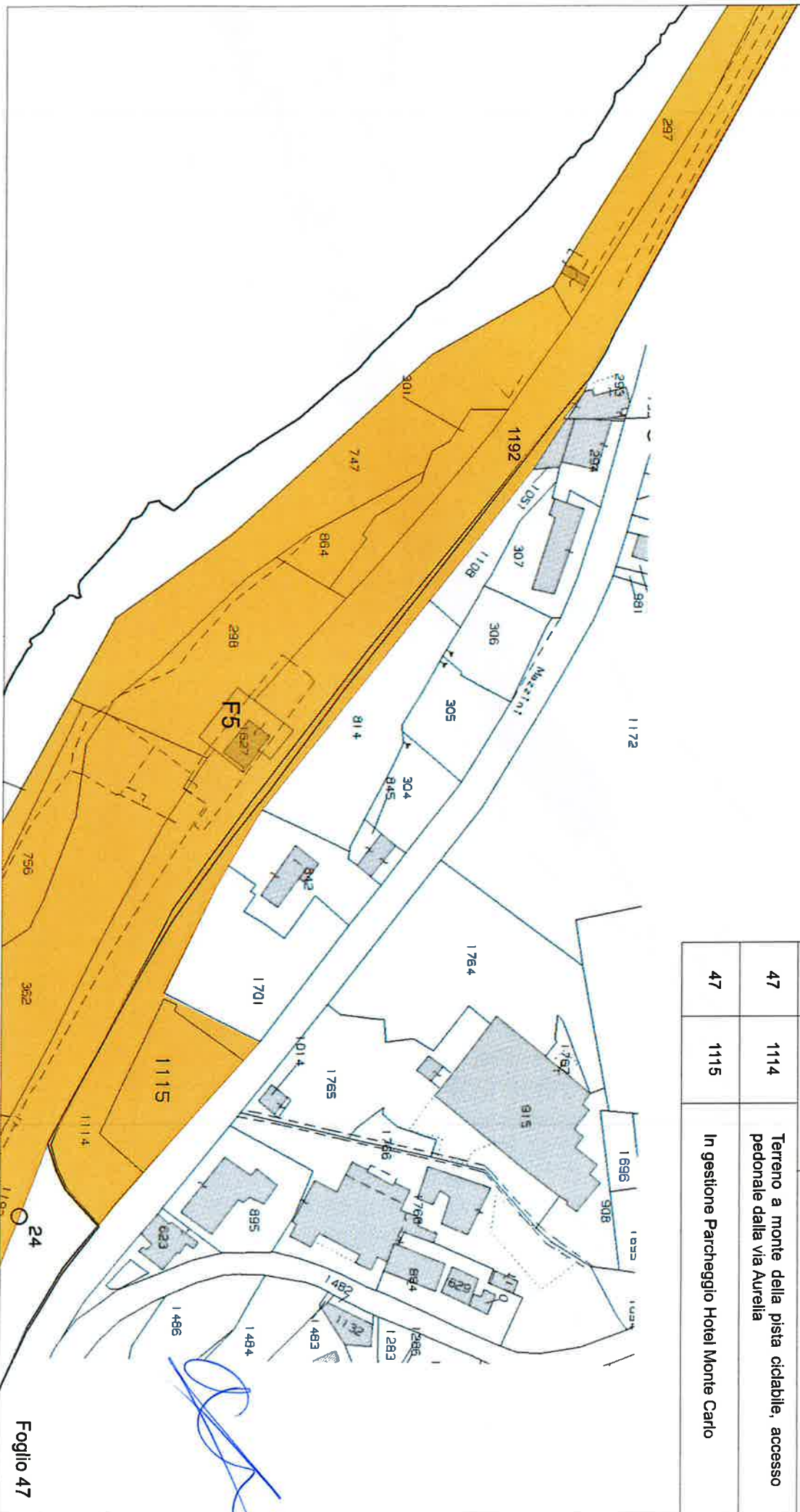


Foglio	Mappale/	Annotazione
47	119	In gestione sedime pista ciclabile + aiuole e aree verdi laterali.
47	121	In gestione area di sosta ingresso galleria tre ponti ove è installato bagno automatizzato
47	G2	In gestione Galleria Tre Ponti.
47	1192	In gestione sedime pista ciclabile + aiuole e aree verdi laterali.

# Tavola 18

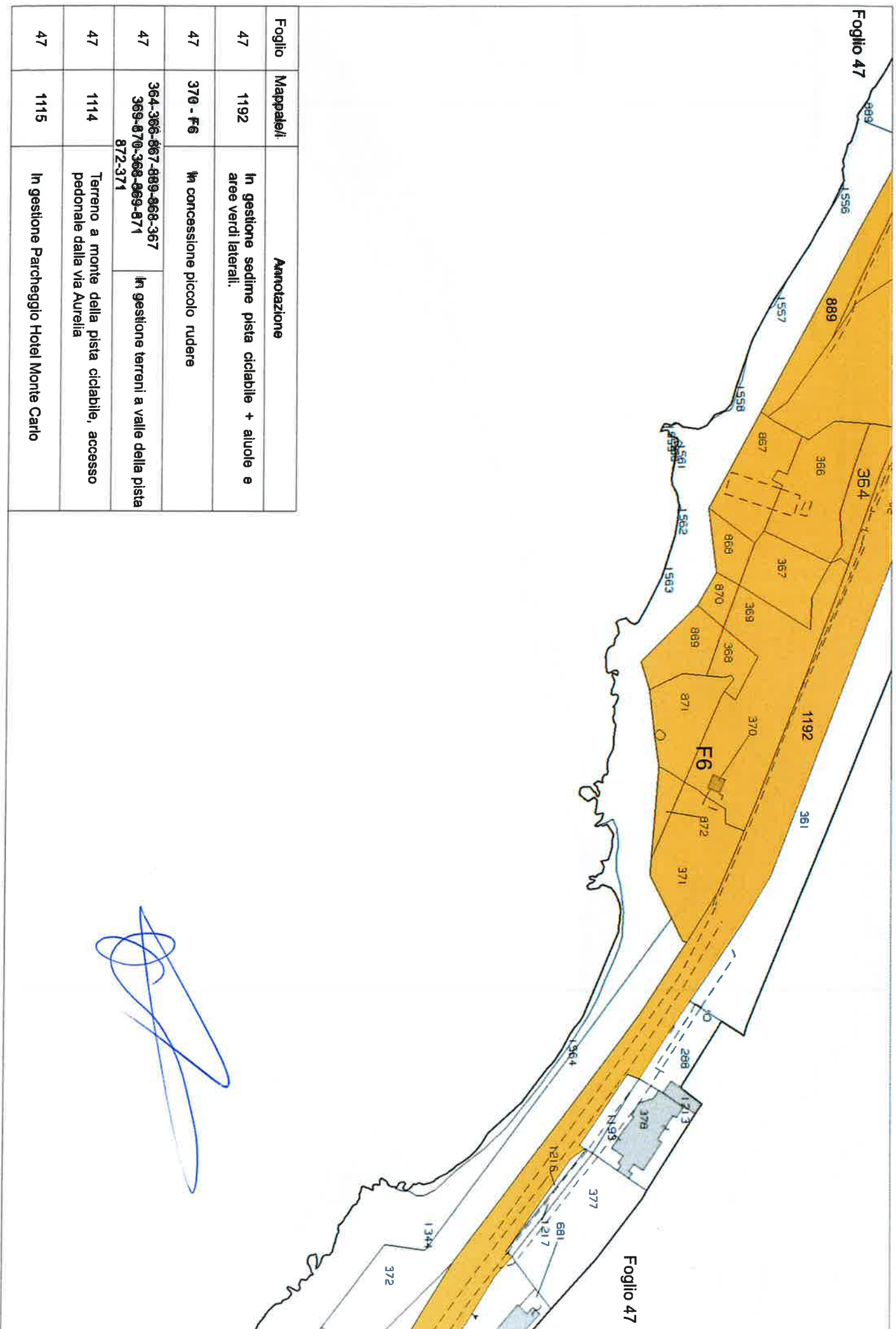
Foglio	Mappale/i	Annotazione
47	1192	In gestione sedime pista ciclabile + aiuole e aree verdi laterali.
47	1627 - F5	In concessione fabbricato locale ristoro
47	297-301-747-864 -298-756-362	In gestione terreni a valle della pista
47	1114	Terreno a monte della pista ciclabile, accesso pedonale dalla via Aurelia
47	1115	In gestione Parcheggio Hotel Monte Carlo

Foglio 47

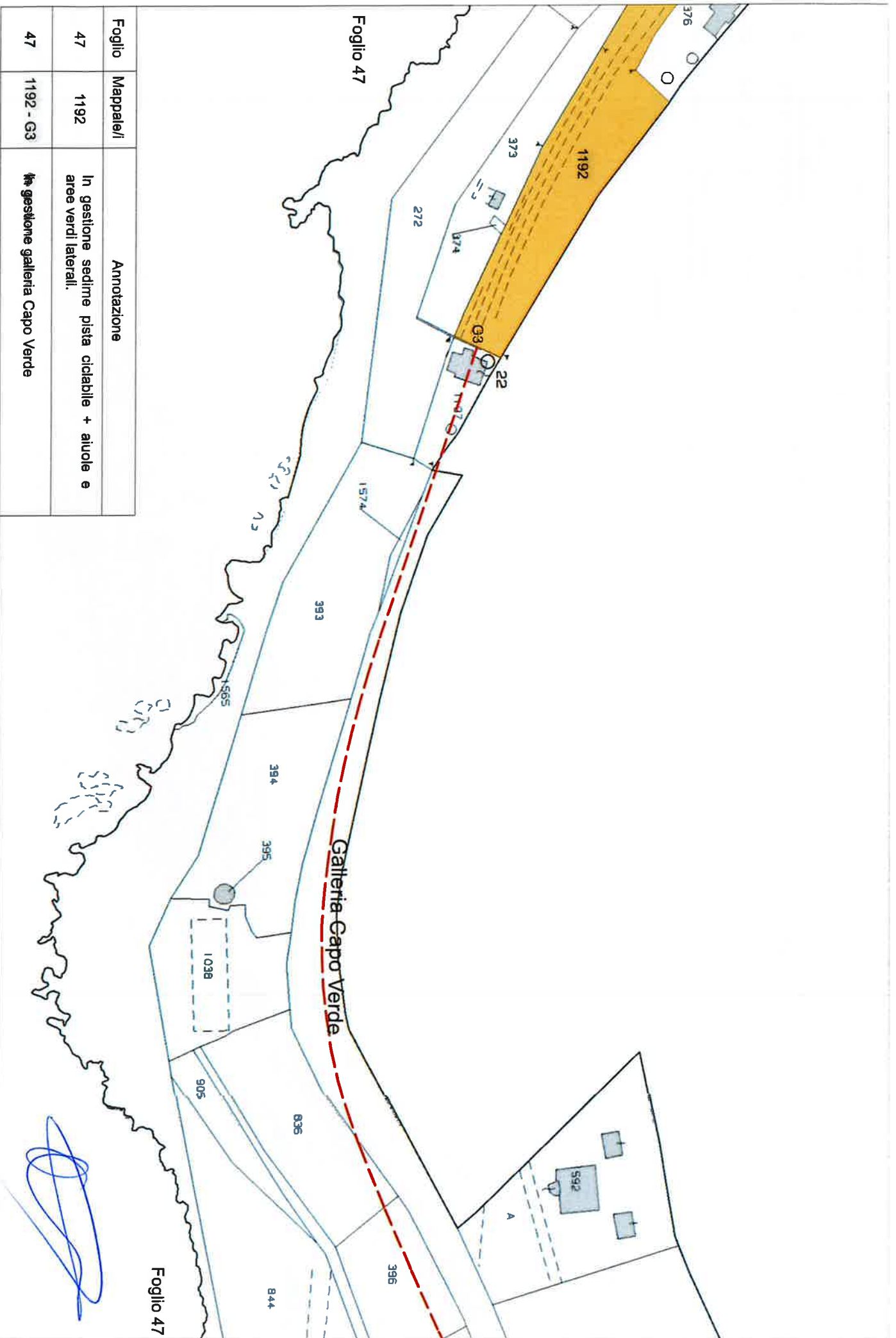


Foglio 47

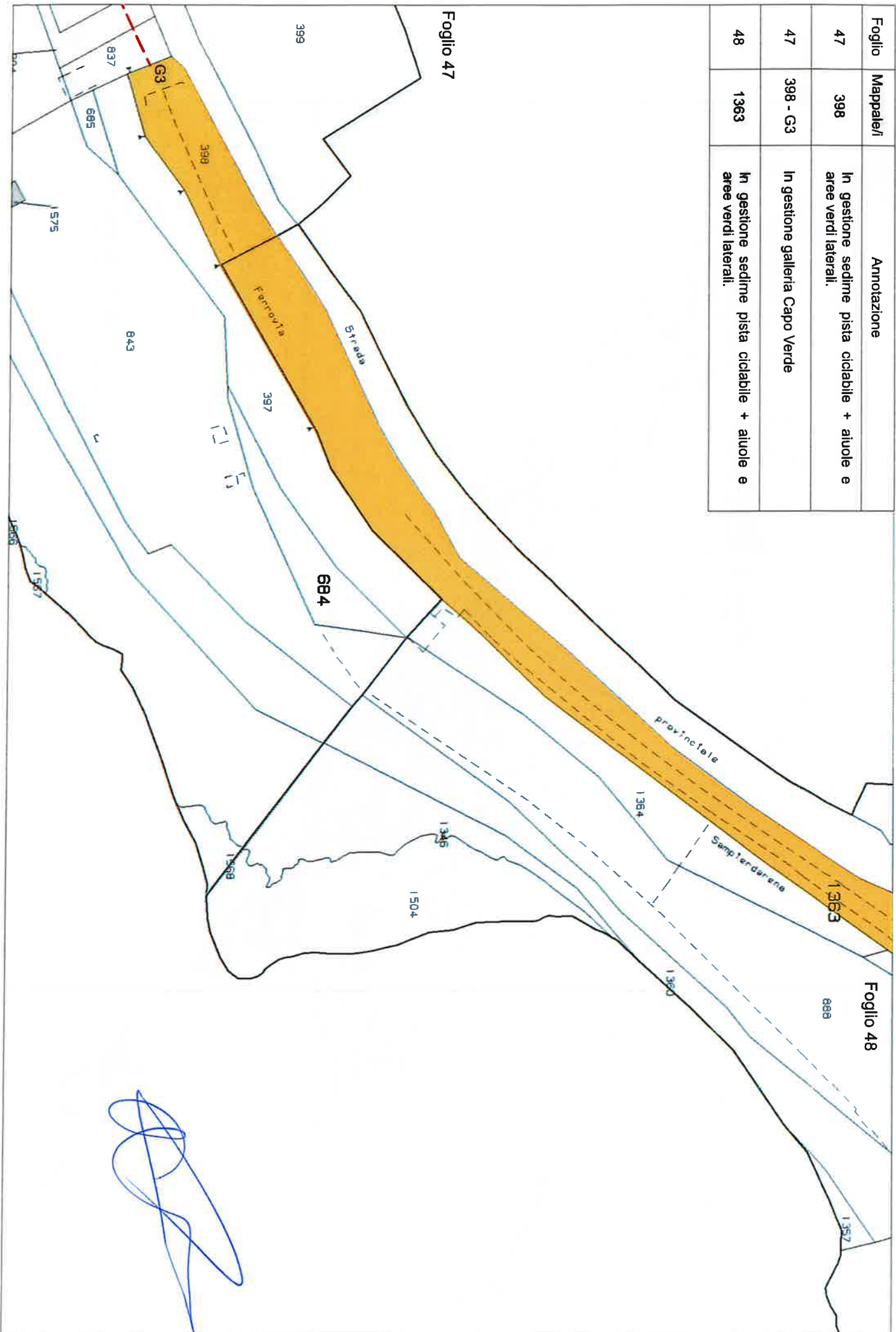




Foglio	Mappale/i	Annotazione
47	1192	In gestione sedime pista ciclabile + aiuole e aree verdi laterali.
47	370 - F6	In concessione piccolo rudere
47	364-366-867-889-868-367 369-870-368-869-871 872-371	In gestione terreni a valle della pista
47	1114	Terreno a monte della pista ciclabile, accesso pedonale dalla via Aurelia
47	1115	In gestione Parcheggio Hotel Monte Carlo



Foglio	Mappale/i	Annotazione
47	398	In gestione sedime pista ciclabile + aiuole e aree verdi laterali.
47	398 - G3	In gestione galleria Capo Verde
48	1363	In gestione sedime pista ciclabile + aiuole e aree verdi laterali.





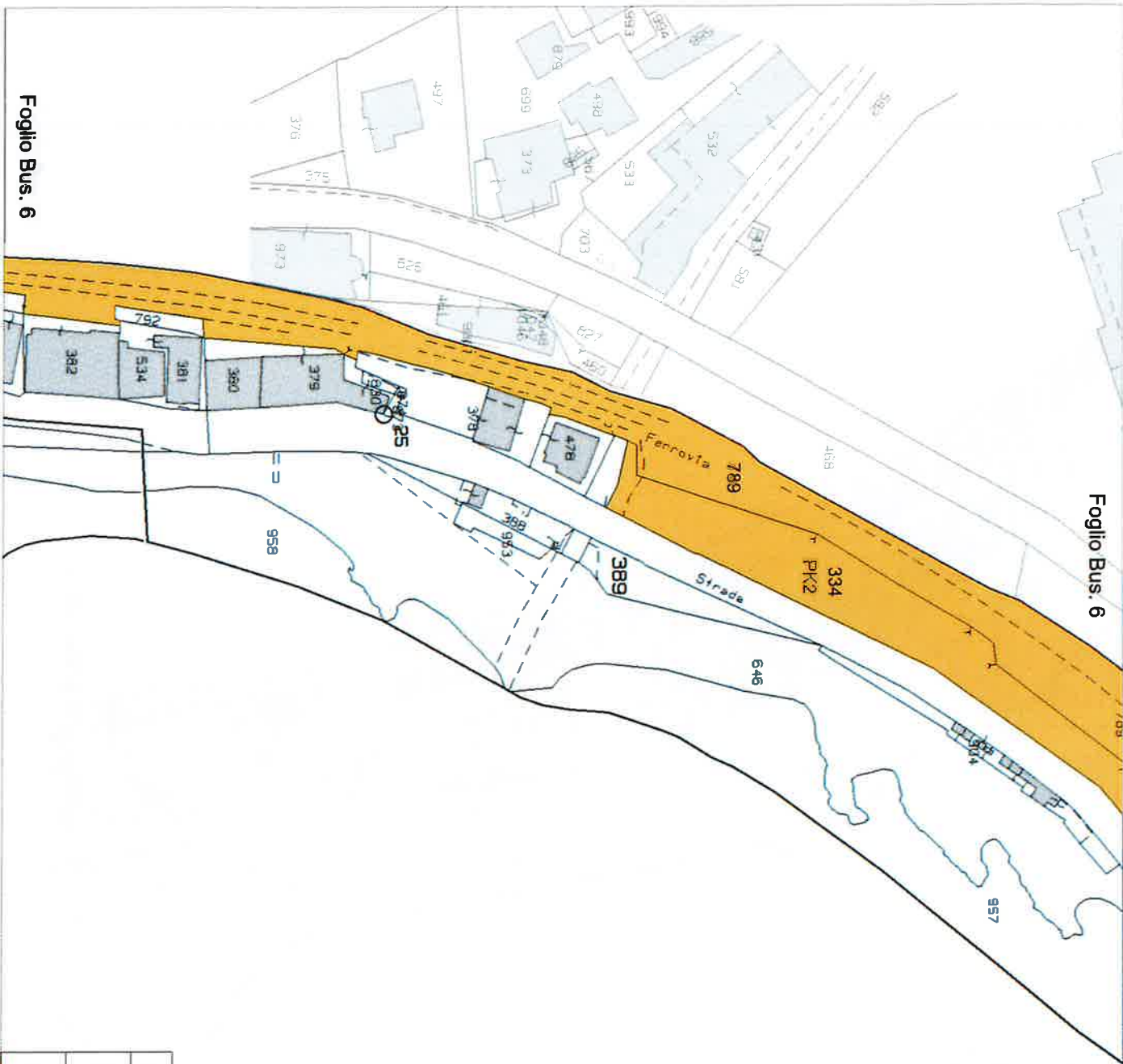




Foglio Bus. 6

Foglio Bus. 7

Foglio	Mappale/i	Annotazione
BUS 7	1352	In gestione sedime pista ciclabile + aiuole e aree verdi laterali.
BUS 7	G4	Galleria sotto fabbricato mapp. 1717
BUS 7	789	In gestione sedime pista ciclabile + aiuole e aree verdi laterali.

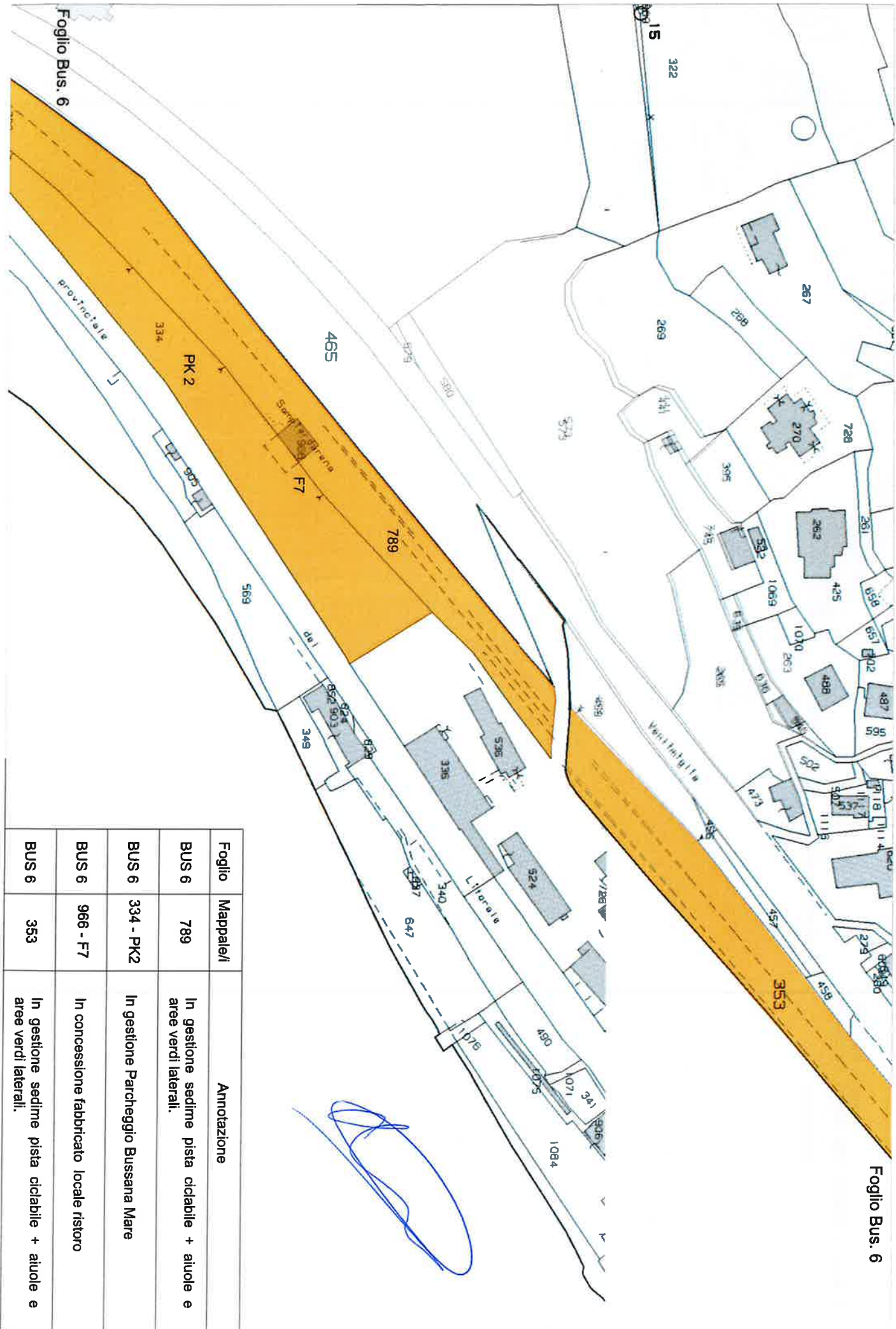


Foglio Bus. 6

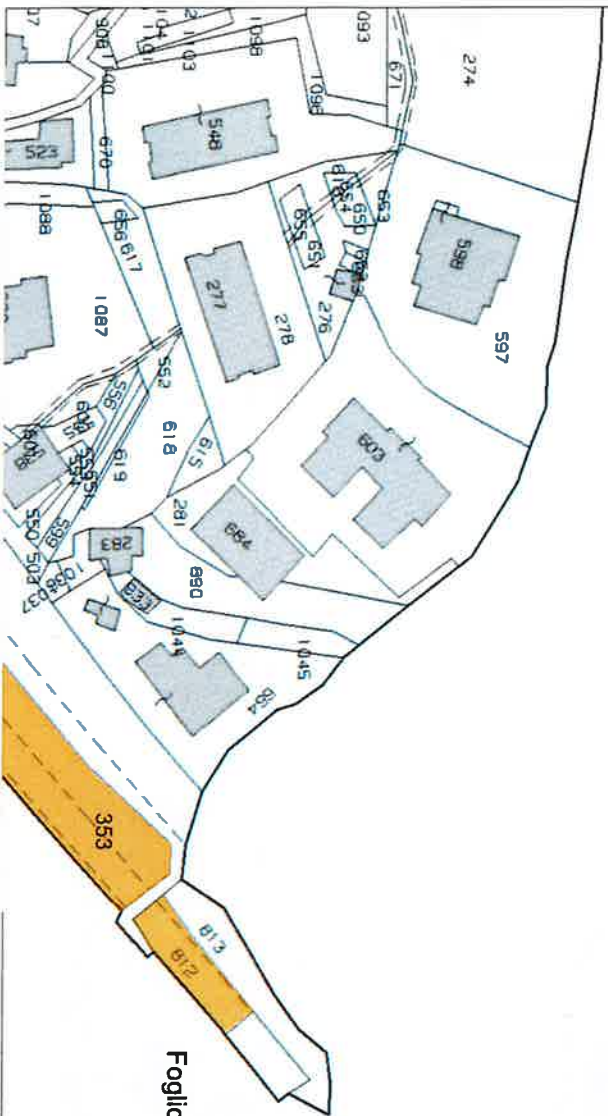
Foglio Bus. 6

Foglio	Mappale/i	Annotazione
BUS 6	789	In gestione sedime pista ciclabile + aiuole e aree verdi laterali.
BUS 6	334 PK2	In gestione Parcheggio Bussana Mare





Foglio	Mappale/i	Annotazione
BUS 6	789	In gestione sedime pista ciclabile + aiuole e aree verdi laterali.
BUS 6	334 - PK2	In gestione Parcheggio Bussana Mare
BUS 6	966 - F7	In concessione fabbricato locale ristoro
BUS 6	353	In gestione sedime pista ciclabile + aiuole e aree verdi laterali.



Foglio Bus. 6

Foglio	Mappale/i	Annotazione
BUS 7	353	In gestione sedime pista ciclabile + aiuole e aree verdi laterali.
BUS 7	812	In gestione sedime pista ciclabile + aiuole e aree verdi laterali.